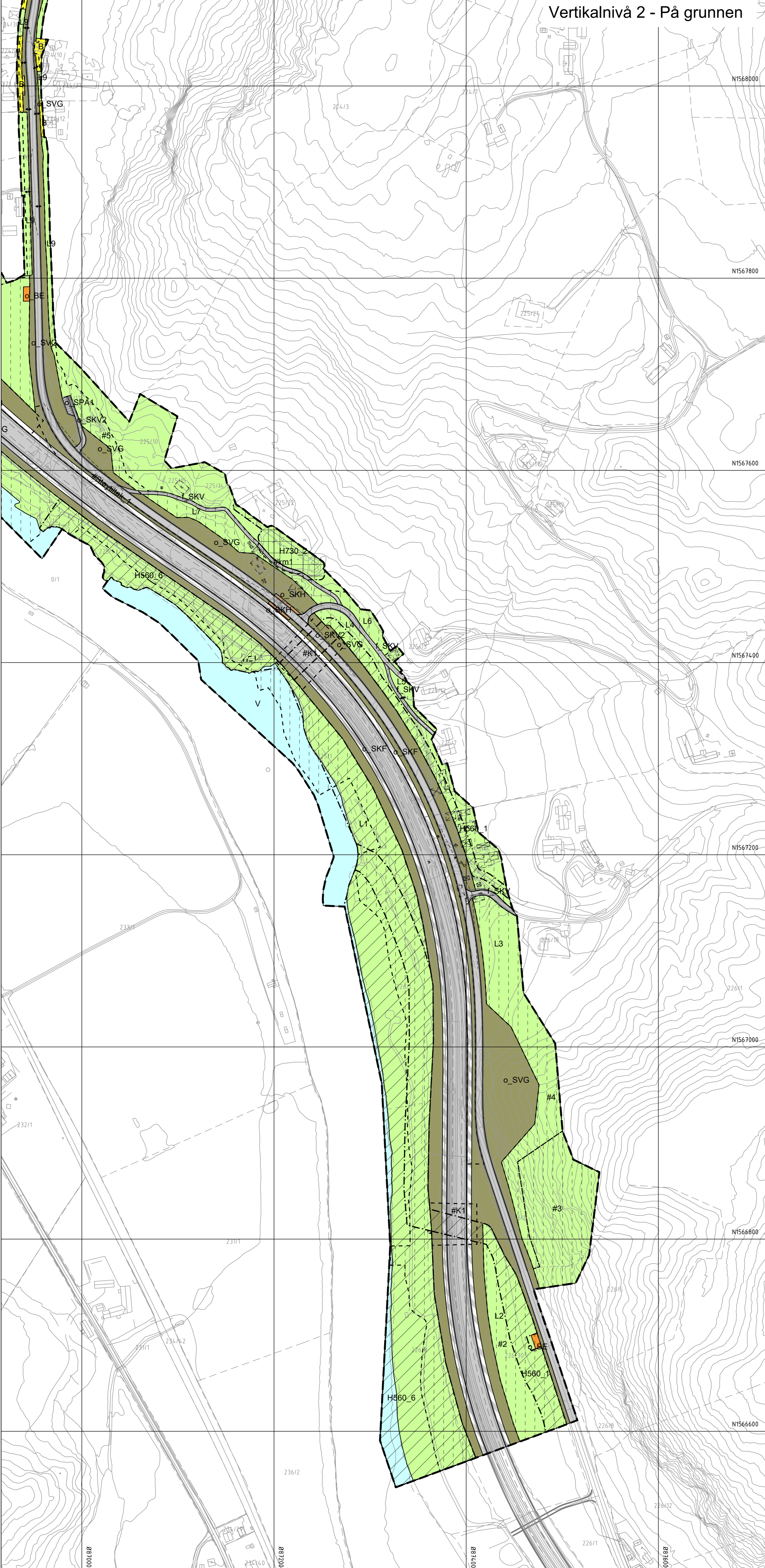
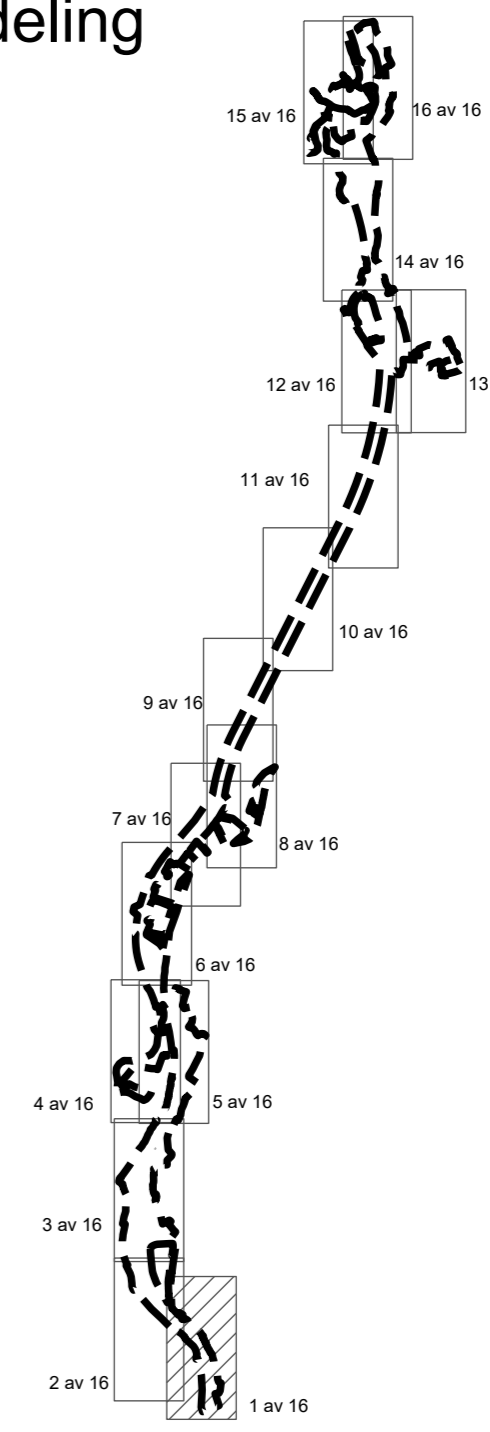


Vertikalnivå 2 - På grunnen

Kartbladinddeling



Tegnforklaring

Reguleringsplan PBL 2008

§12-5. Nr. 1 - Bebyggelse og anlegg

- B Boligbebyggelse (1110)
- BV Bensinstasjon/vegsserviceanlegg (1360)
- BE Energianlegg (1510)

§12-5. Nr. 2 - Samferdselsanlegg og teknisk infrastruktur

- SKV Kjøreveg (2011)
- SF Fortau (2012)
- SGS Gang-/sykkelveg (2015)
- SVT Annen veggrunn - tekniske anlegg (2018)
- SVG Annen veggrunn - grøntareal (2019)
- STJ Trasé for jernbane (2021)
- SKH Kollektivholdeplass (2073)
- SPA Parkering (2080)
- SKF Kombinerte formål for samferdselsanlegg og/eller teknisk infrastrukturtraseer (2800)

§12-5. Nr. 3 - Grønnstruktur

- GF Frømråde (3040)

§12-5. Nr. 5 - Landbruks-, natur- og friluftsmål

- L Landbruk, natur og friluftsliv (5100)
- LSK Skogbruk (5112)
- LF Friluftsmål (5130)

§12-5. Nr. 6 - Bruk og vern av sjø og vassdrag med tilhørende strandsoner

- V Bruk og vern av sjø og vassdrag med tilhørende strandsoner (6001)

§12-6 - Hensynssoner

- H190 Sikringsone tunnel (190)
- H560 Bevaring naturmiljø (560)
- H570 Bevaring kulturmiljø (570)
- H730 Båndlegging etter lov om kulturminner (730)

§12-7 - Bestemmelseområder

- #K Utforming (1)
- # Vilkår for bruk av arealer, bygninger og anlegg (GEOT, Gammellina, FLOM) (2)
- #Staytiltak Trafikkregulerende tiltak og parkeringsbestemmelser (7)
- #km Krav om særskilt rekkefølge for gjennomføring av tiltak (10)
- #(R) Midlertidig bygge- og anleggsområde

Linjesymbol

- Plangrense
- Formålgrense
- Bestemmelsegrense
- Midlertidig bygge- og anleggsgrense
- Grense for sikringszone
- Grense for angitt hensynssone
- Grense for båndleggingszone
- Byggegrense (1211)
- Bebyggelse som forutsettes fjernet (1215)
- Frisiklinje (1222)

Punktsymboler

- Avkjørsel - både inn og utkjøring (1242)

Kartopplysninger

Kilde for basiskart: Nye Veier
 Dato for basiskart: 08.03.2023
 Koordinatsystem: EUREF89.NTM-10
 Høydegrunnlag: NN2000

Ekvidistanse: 5m
 Kartmålestokk: 1:2000 (A1)



Detaljregulering for E6 Gyllan-Kvål

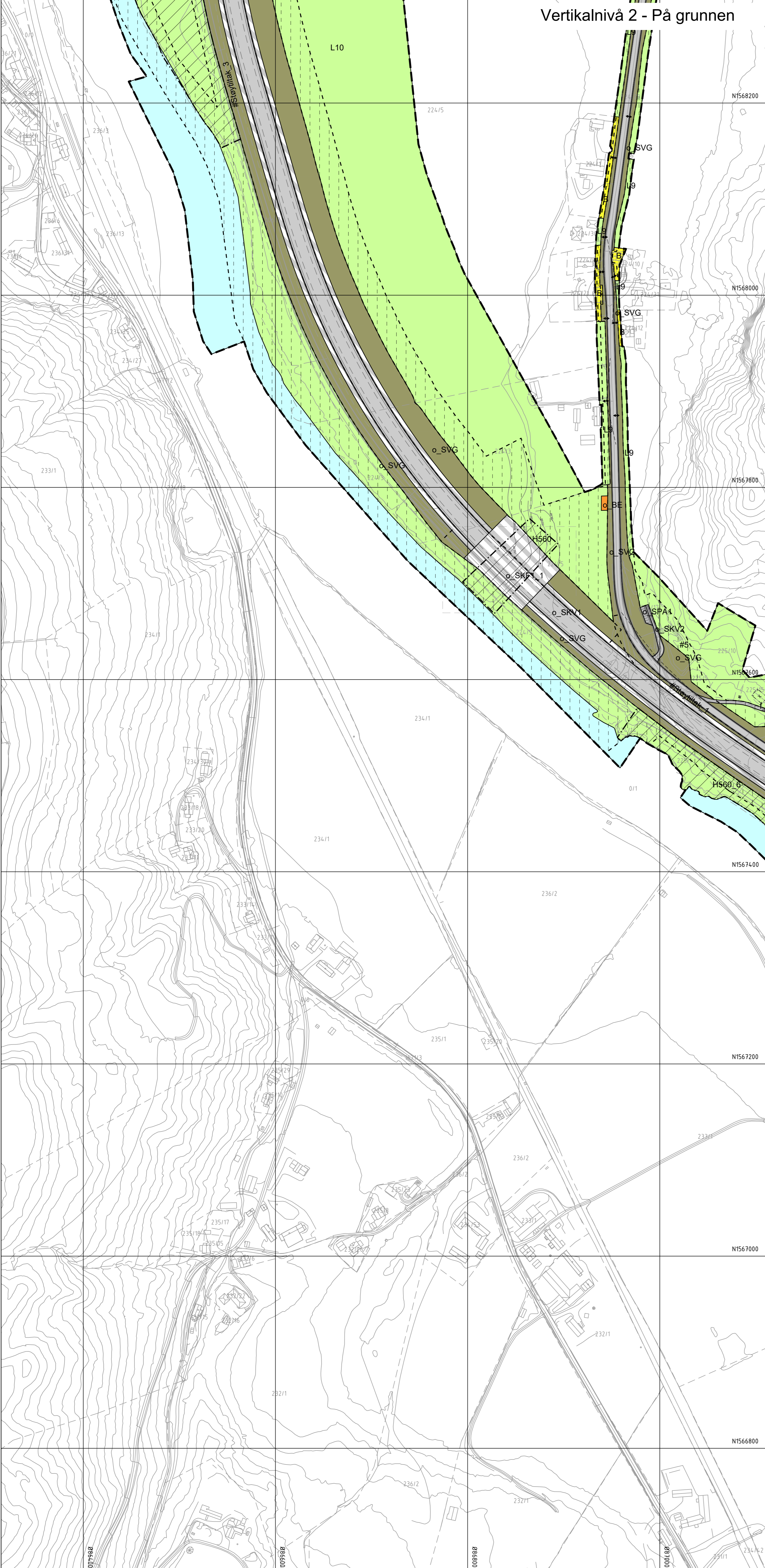
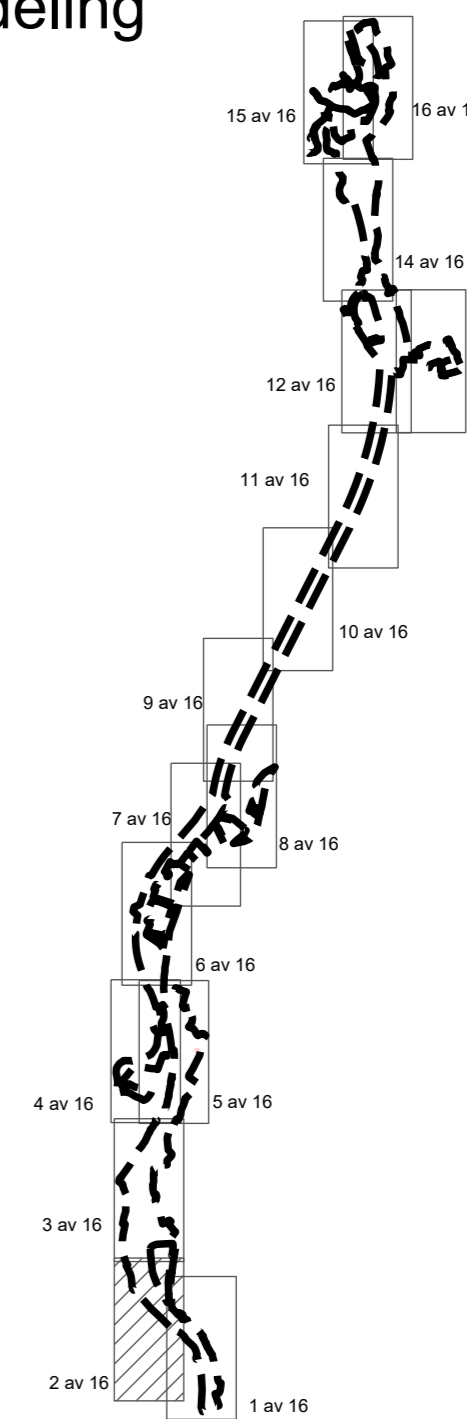
Med tilhørende reguleringsbestemmelser

Arealplan-ID: 2020013
 Forslagsstiller: Nye Veier AS

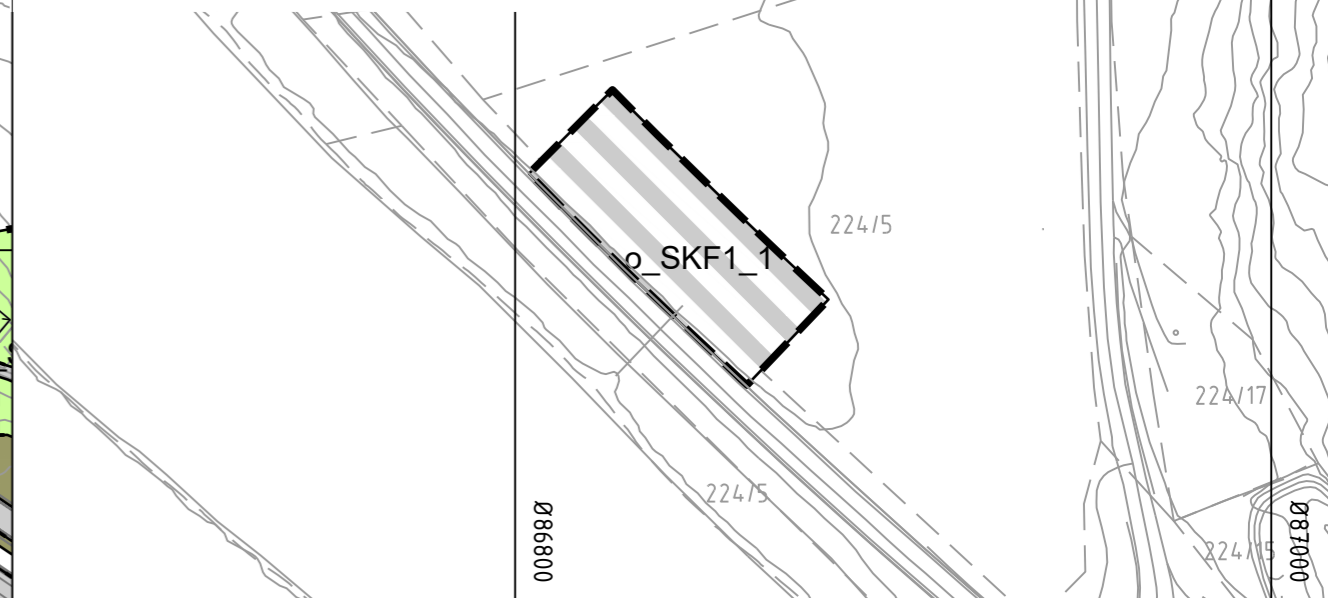
SAKSBEHANDLING ETTER PLAN- OG BYGNINGSLOVEN			SAKS-NR	DATO	SIGN
Dato	XXX	Revisjon	XXX		
Dato	XXX	Revisjon	XXX		
Dato	24.11.2023	Revisjon	Revisjon etter 1. gangs behandling		
Kommunestyret sitt vedtak					
Ny 2. gang behandling					
Offentlig ettersyn fra til					
2. gangs behandling					
Offentlig ettersyn fra 18.04.2023 til 02.06.2023					
1. gangs behandling					
Kinnføring av oppstart av planarbeid			38/23	18.04.2023	
Oppstartsnot.			20/2821	13.01.2021	
				01.12.2020	
PLANEN ER UTARBEIDET AV:	Norconsult	Forslagsstiler	NyeVeier	TEGNERN	DATO
				RP01	20.03.2023
Det bekrefteas at planen er i samsvar med kommunestyrets vedtak av					
				PLANSJEFEN	PLANSJEF

Vertikalnivå 2 - På grunnen

Kartbladinddeling



UTSNITT Vertikalnivå 3 - Over grunnen 1:2000



Tegnforklaring

Reguleringsplan PBL 2008

- §12-5. Nr. 1 - Bebyggelse og anlegg**
 - Boligbebyggelse (1110)
 - Bensinstasjon/vegsserviceanlegg (1360)
 - Energianlegg (1510)
- §12-5. Nr. 2 - Samferdselsanlegg og teknisk infrastruktur**
 - Kjøreveg (2011)
 - Fortau (2012)
 - Gang-/sykkelveg (2015)
 - Annen veggrunn - tekniske anlegg (2018)
 - Annen veggrunn - grøntareal (2019)
 - Trasé for jernbane (2021)
 - Kollektivholdeplass (2073)
 - Parkering (2080)
 - Kombinerte formål for samferdselsanlegg og/eller teknisk infrastrukturtraseer (2800)
- §12-5. Nr. 3 - Grønnstruktur**
 - Friområde (3040)
- §12-5. Nr. 5 - Landbruks-, natur- og friluftformål**
 - Landbruk, natur og friluftsliv (5100)
 - Skogbruk (5112)
 - Friluftformål (5130)
- §12-5. Nr. 6 - Bruk og vern av sjø og vassdrag med tilhørende strandsoner**
 - Bruk og vern av sjø og vassdrag med tilhørende strandsoner (6001)

§12-6 - Hensynssoner

- H190 Sikringssoner (190)
- H560 Bevaring naturmiljø (560)
- H570 Bevaring kulturmiljø (570)
- H730 Båndlegging etter lov om kulturminner (730)

§12-7 - Bestemmelsesområder

- #K Utforming (1)
- # Vilkår for bruk av arealer, bygninger og anlegg (GEOT, Gammellina, FLOM) (2)
- #Staytiltak Trafikkregulerende tiltak og parkeringsbestemmelser (7)
- #km Krav om særskilt rekkefølge for gjennomføring av tiltak (10)
- #(R) Midlertidig bygge- og anleggsområde

Linjesymbol

- Plangrense
- Formålgrense
- Bestemmelsegrense
- Midlertidig bygge- og anleggsgrense
- Grense for sikringssoner
- Grense for angitt hensynssone
- Grense for båndleggingssoner
- Byggegrense (1211)
- Bebyggelse som forutsettes fjernet (1215)
- Frisiktilinje (1222)

Punktsymboler

- Avkjørsel - både inn og utkjøring (1242)

Kartopplysninger

Kilde for basiskart: Nye Veier
 Dato for basiskart: 08.03.2023
 Koordinatsystem: EUREF89.NTM-10
 Høydegrunnlag: NN2000

Ekvidistanse: 5m
 Kartmålestokk: 1:2000 (A1)



Med tilhørende reguleringsbestemmelser

Arealplan-ID:
2020013

Forslagsstiller:
Nye Veier AS

SAKSBEHANDLING ETTER PLAN- OG BYGNINGSLOVEN

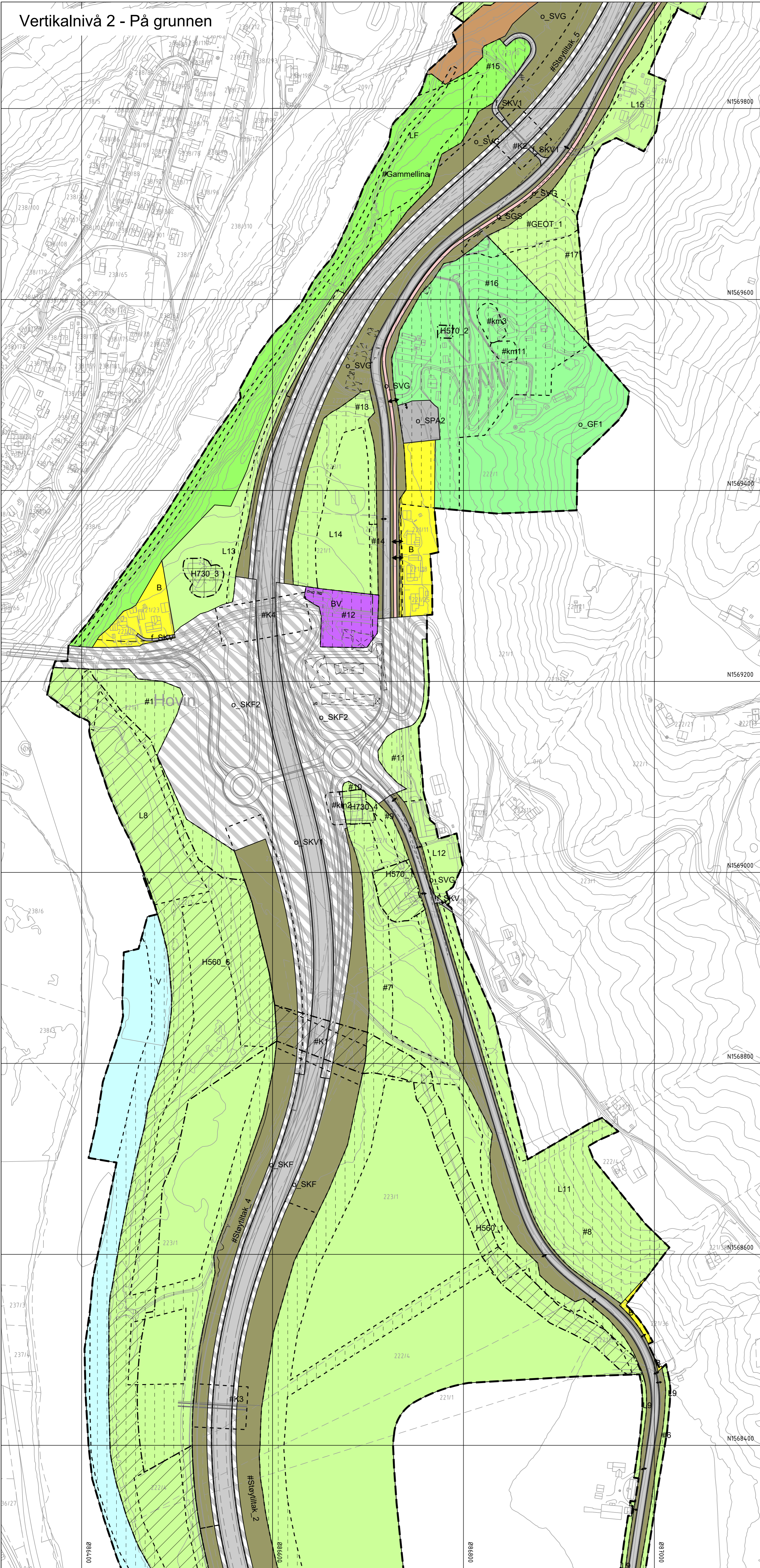
Dato	Revisjon	SAKS-NR	DATO	SIGN
24.11.2023	Revisjon etter 1. gangs behandling			

Kommunestyret sitt vedtak				
Ny 2. gangs behandling				
Offentlig ettersyn fra til				
2. gangs behandling				
Offentlig ettersyn fra 18.04.2023 til 02.06.2023				
1. gangs behandling				
Kunngjøring av oppstart av planarbeid		38/23	18.04.2023	
Oppstartsnot.		20/2821	13.01.2021	
			01.12.2020	

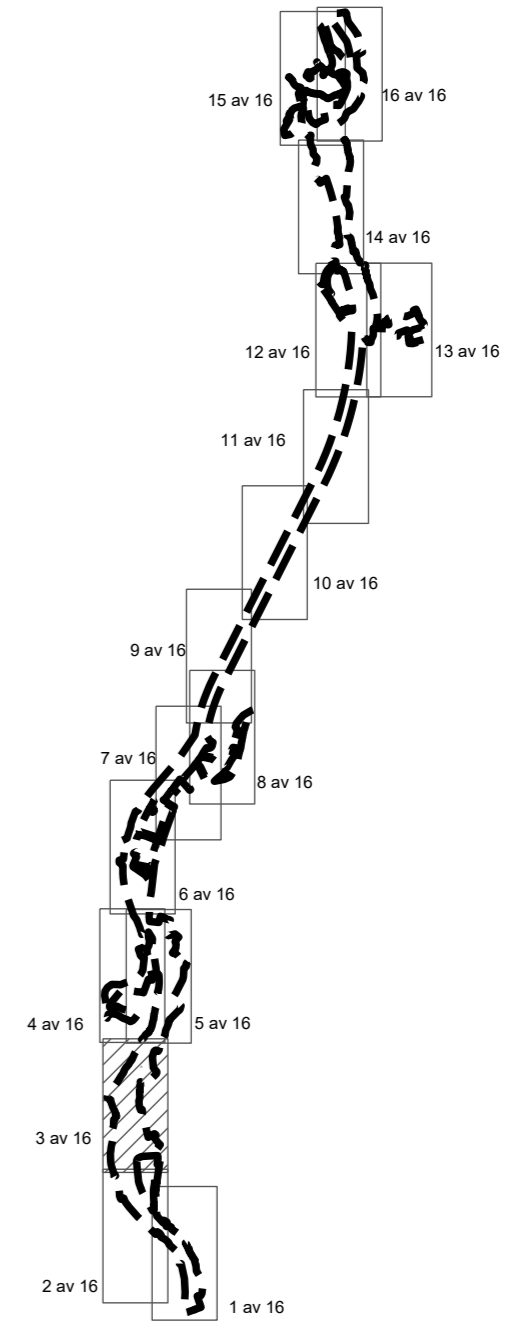
PLANEN ER UTARBEIDET AV	Forslagsstiler	TEGNNR.	DATO	SIGN
Norconsult	NyeVeier	RP02	20.03.2023	

Det bekrefteas at planen er i samsvar med kommunestyrets vedtak av

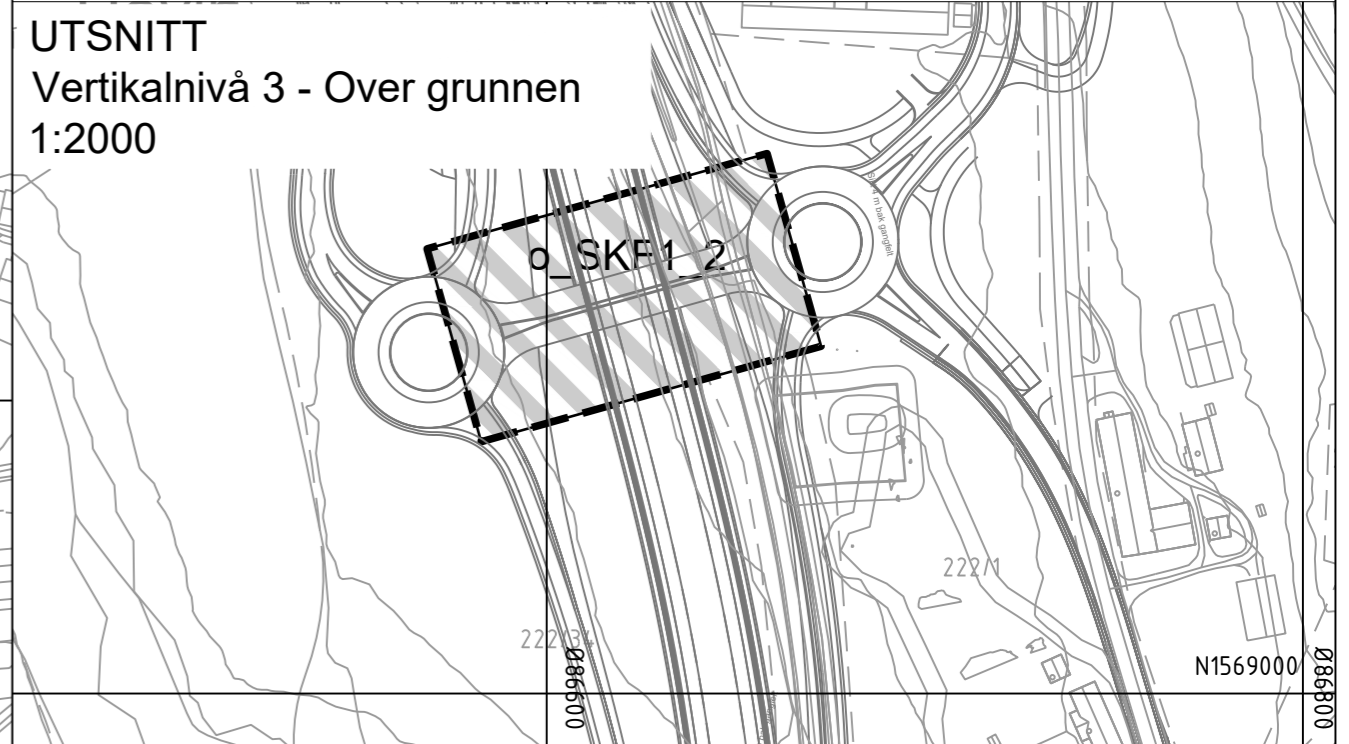
Vertikalnivå 2 - På grunnen



Kartbladinddeling



UTSNITT Vertikalnivå 3 - Over grunnen 1:2000



Tegnforklaring

Reguleringsplan PBL 2008

- §12-5. Nr. 1 - Bebyggelse og anlegg**
 - Boligbebyggelse (1110)
 - Bensinstasjon/vegsserviceanlegg (1360)
 - Energianlegg (1510)
- §12-5. Nr. 2 - Samferdselsanlegg og teknisk infrastruktur**
 - Kjøreveg (2011)
 - Fortau (2012)
 - Gang-/sykkelveg (2015)
 - Annen veggrunn - tekniske anlegg (2018)
 - Annen veggrunn - grøntareal (2019)
 - Trasé for jernbane (2021)
 - Kollektivholdeplass (2073)
 - Parkering (2080)
 - Kombinerte formål for samferdselsanlegg og/eller teknisk infrastrukturareer (2800)
- §12-5. Nr. 3 - Grønnstruktur**
 - Frønmråde (3040)
- §12-5. Nr. 5 - Landbruks-, natur- og friluftsmål**
 - Landbruk, natur og friluftsliv (5100)
 - Skogbruk (5112)
 - Friluftsmål (5130)
- §12-5. Nr. 6 - Bruk og vern av sjø og vassdrag med tilhørende strandsoner**
 - Bruk og vern av sjø og vassdrag med tilhørende strandsoner (6001)

§12-6 - Hensynssoner

- H190 Sikringsone tunnel (190)
- H560 Bevaring naturmiljø (560)
- H570 Bevaring kulturmiljø (570)
- H730 Båndlegging etter lov om kulturminner (730)

§12-7 - Bestemmelseområder

- #K Utforming (1)
- # Vilkår for bruk av arealer, bygninger og anlegg (GEOT, Gammellina, FLOM) (2)
- #Staytiltak Trafikkregulerende tiltak og parkeringsbestemmelser (7)
- #km Krav om særskilt rekkefølge for gjennomføring av tiltak (10)
- #(R) Midlertidig bygge- og anleggsområde

Linjesymbol

- Plangrense
- Formålgrense
- Bestemmelsegrense
- Midlertidig bygge- og anleggsgrense
- Grense for sikringssoner
- Grense for angitt hensynssone
- Grense for båndleggingssoner
- Byggegrense (1211)
- Bebyggelse som forutsettes fjernet (1215)
- Frisiklinje (1222)

Punktsymboler

- Avkjørsel - både inn og utkjøring (1242)

Kartopplysninger

Kilde for basiskart: Nye Veier
 Dato for basiskart: 08.03.2023
 Koordinatsystem: EUREF89-NTM-10
 Høydegrunnlag: NN2000

Ekvidistanse: 5m
 Kartmålestokk: 1:2000 m (A1)



Detaljregulering for E6 Gyllan-Kvål

Med tilhørende reguleringsbestemmelser

SAKSBEHANDLING ETTER PLAN- OG BYGNINGSLOVEN

Dato	Revisjon	SAKS-NR	DATO	SIGN
24.11.2023	Revisjon etter 1. gangs behandling			

Kommunestyret sitt vedtak

Ny 2. gang behandling				
Offentlig ettersyn fra				
2. gangs behandling				
Offentlig ettersyn fra 18.04.2023 til 02.06.2023				
1. gangs behandling		38/23	18.04.2023	
Kinnkjøring av oppstart av planarbeid		20/2821	13.01.2021	
Oppstartsnotis...			01.12.2020	

PLANEN ER UTARBEIDET AV

Norconsult Forslagsstiler Nye Veier

Det bekrefteas at planen er i samsvar med kommunestyrets vedtak av

Arealplan-ID: 2020013

Forslagsstiller: Nye Veier AS

SAKS-NR: RPO3

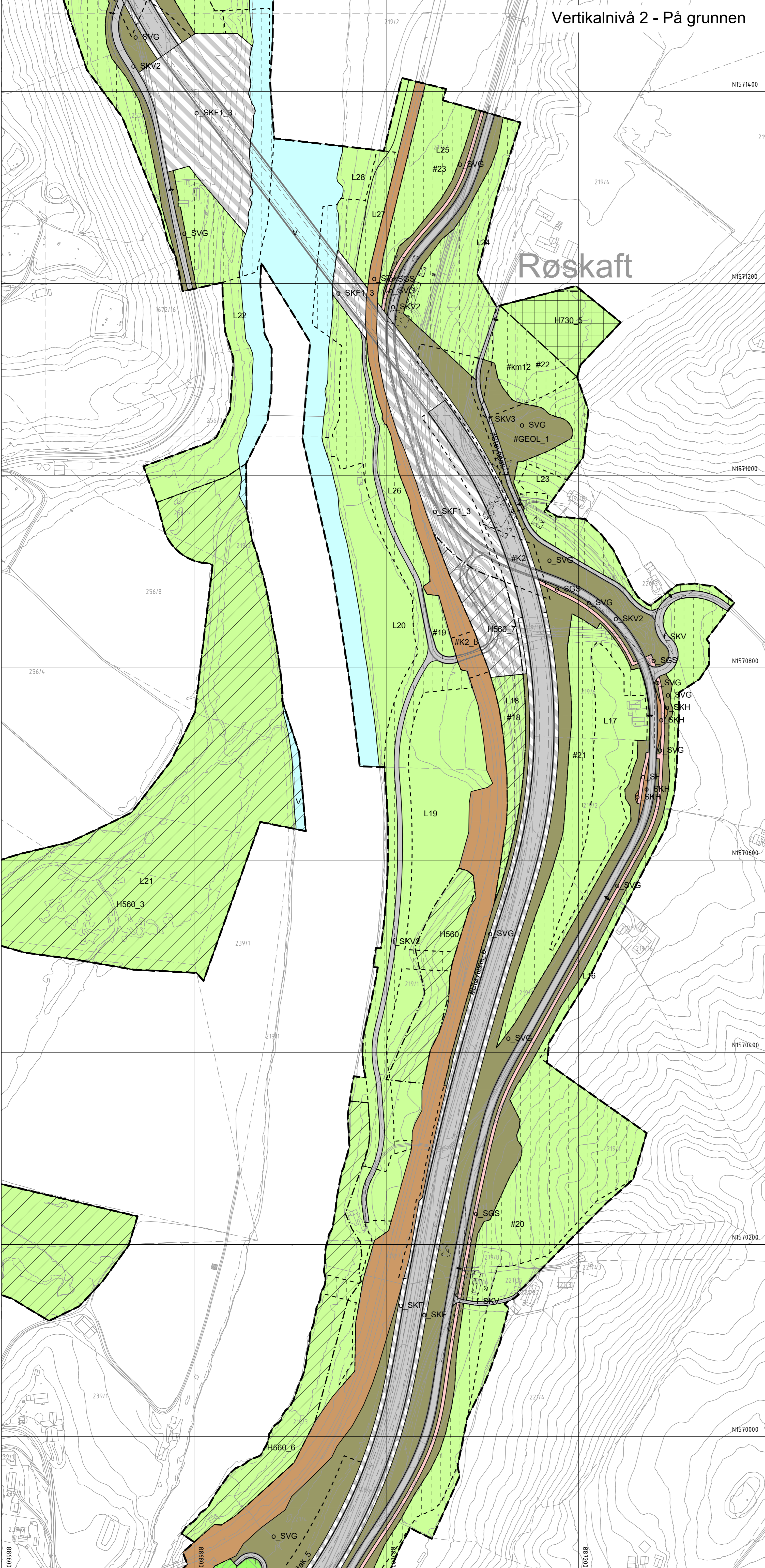
DATO: 20.03.2023

SIGN

TEGNNR: RPO3

PLANSYSTEM: PLANSYSTEM

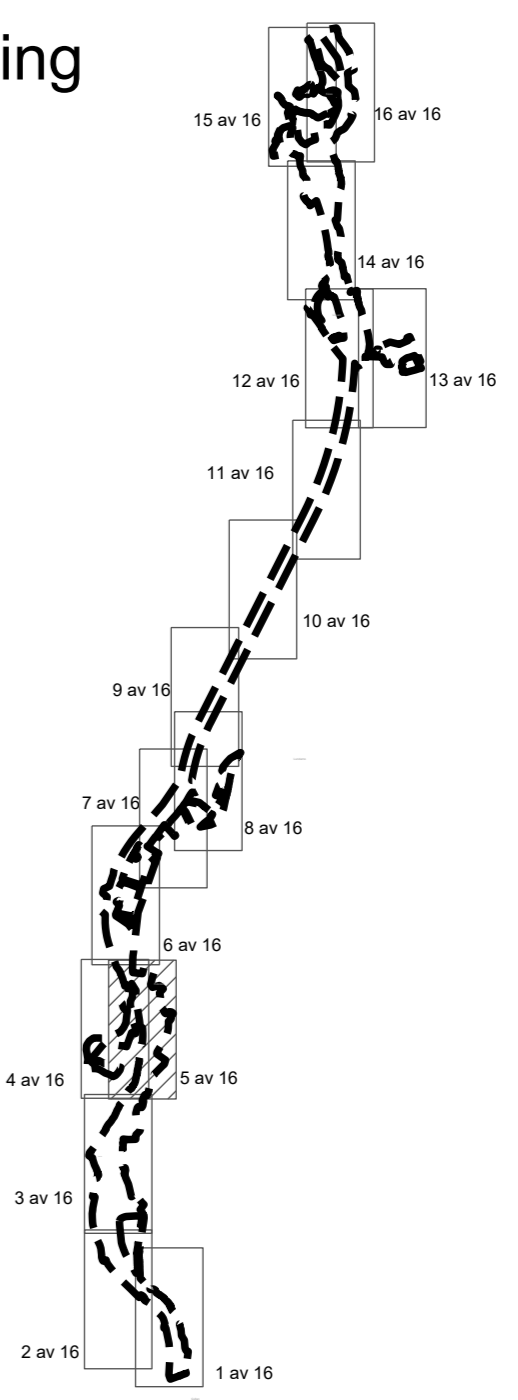
PLANSYSTEM: PLANSYSTEM



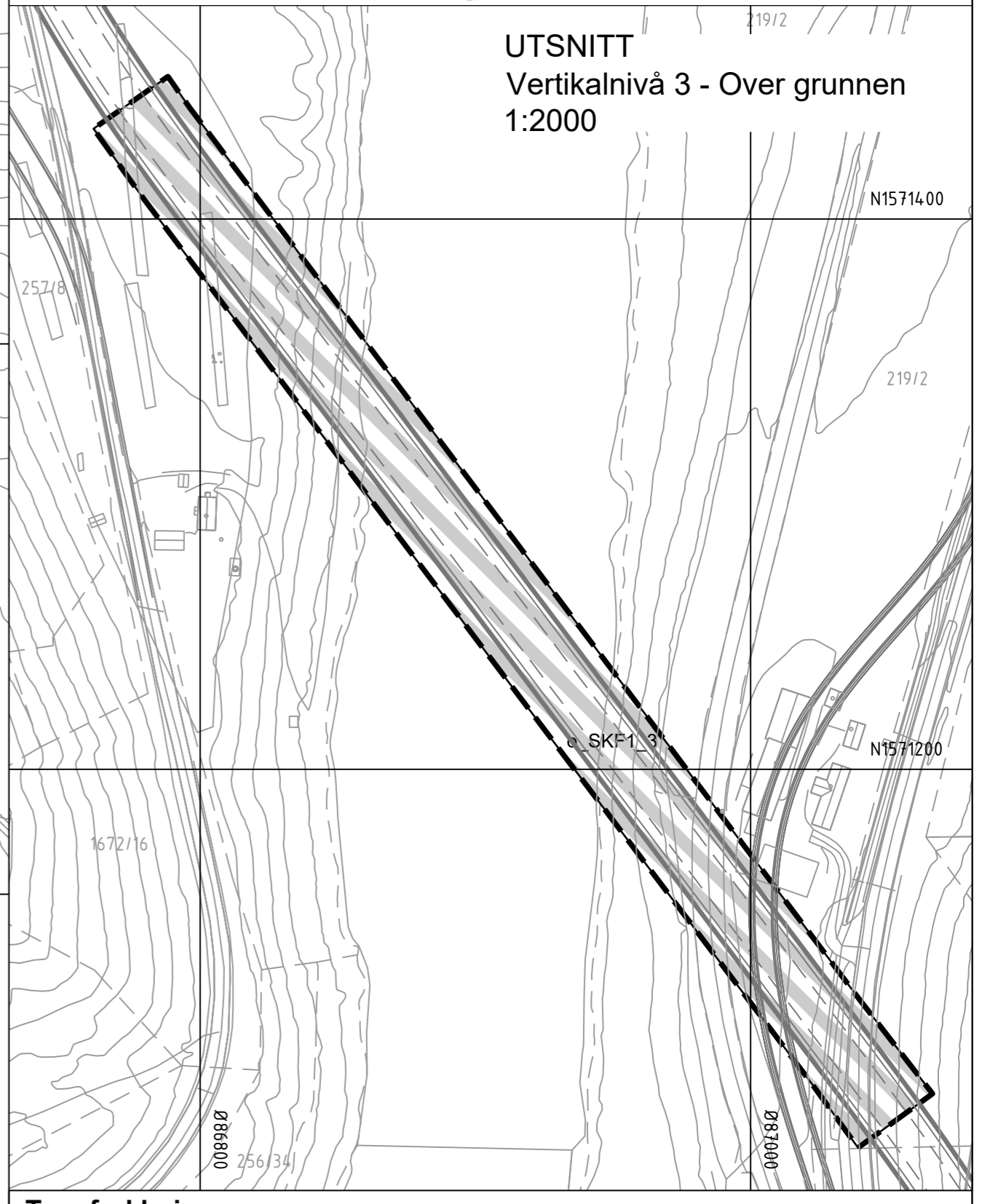
Vertikalnivå 2 - På grunnen

Røskaft

Kartbladinddeling



UTSNITT
Vertikalnivå 3 - Over grunnen
1:2000



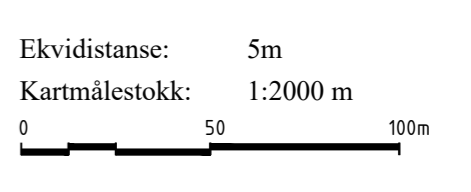
Tegnforklaring

- Reguleringsplan PBL 2008**
- §12-5. Nr. 1 - Bebyggelse og anlegg**
- B Boligbebyggelse (1110)
 - BV Bensinstasjon/vegsserviceanlegg (1360)
 - BE Energianlegg (1510)
- §12-5. Nr. 2 - Samferdselsanlegg og teknisk infrastruktur**
- SKV Kjøreveg (2011)
 - SF Fortau (2012)
 - SGS Gang-/sykkelveg (2015)
 - SVT Annen veggrunn - tekniske anlegg (2018)
 - SVG Annen veggrunn - grøntareal (2019)
 - STJ Trasé for jernbane (2021)
 - SKH Kollektivholdeplass (2073)
 - SPA Parkering (2080)
 - SKF Kombinerte formål for samferdselsanlegg og/eller teknisk infrastrukturzoner (2800)
- §12-5. Nr. 3 - Grønnstruktur**
- GF Friområde (3040)
- §12-5. Nr. 5 - Landbruks-, natur- og friluftsmål**
- L Landbruk, natur og friluftsliv (5100)
 - LSK Skogbruk (5112)
 - LF Friluftsmål (5130)
- §12-5. Nr. 6 - Bruk og vern av sjø og vassdrag med tilhørende strandsone**
- V Bruk og vern av sjø og vassdrag med tilhørende strandsone (6001)

- §12-6 - Hensynssoner**
- H190 Sikringszone tunnel (190)
 - H560 Bevaring naturmiljø (560)
 - H570 Bevaring kulturmiljø (570)
 - H730 Båndlegging etter lov om kulturminner (730)
- §12-7 - Bestemmelseområder**
- #K Utforming (1)
 - # Vilkår for bruk av arealer, bygninger og anlegg (GEOT, Gammellina, FLOM) (2)
 - #Staytiltak Trafikkregulerende tiltak og parkeringsbestemmelser (7)
 - #km Krav om særskilt rekkefølge for gjennomføring av tiltak (10)
 - #(R) Midlertidig bygge- og anleggsområde
- Linjesymbol**
- Plangrense
 - Formålsgrense
 - Bestemmelsegrense
 - Midlertidig bygge- og anleggsgrense
 - Grense for sikringszone
 - Grense for angitt hensynssone
 - Grense for båndleggingszone
 - Byggegrense (1211)
 - Bebyggelse som forutsettes fjernet (1215)
 - Frisiktilnøye (1222)
- Punktsymboler**
- Avkjørsel - både inn og utkjøring (1242)

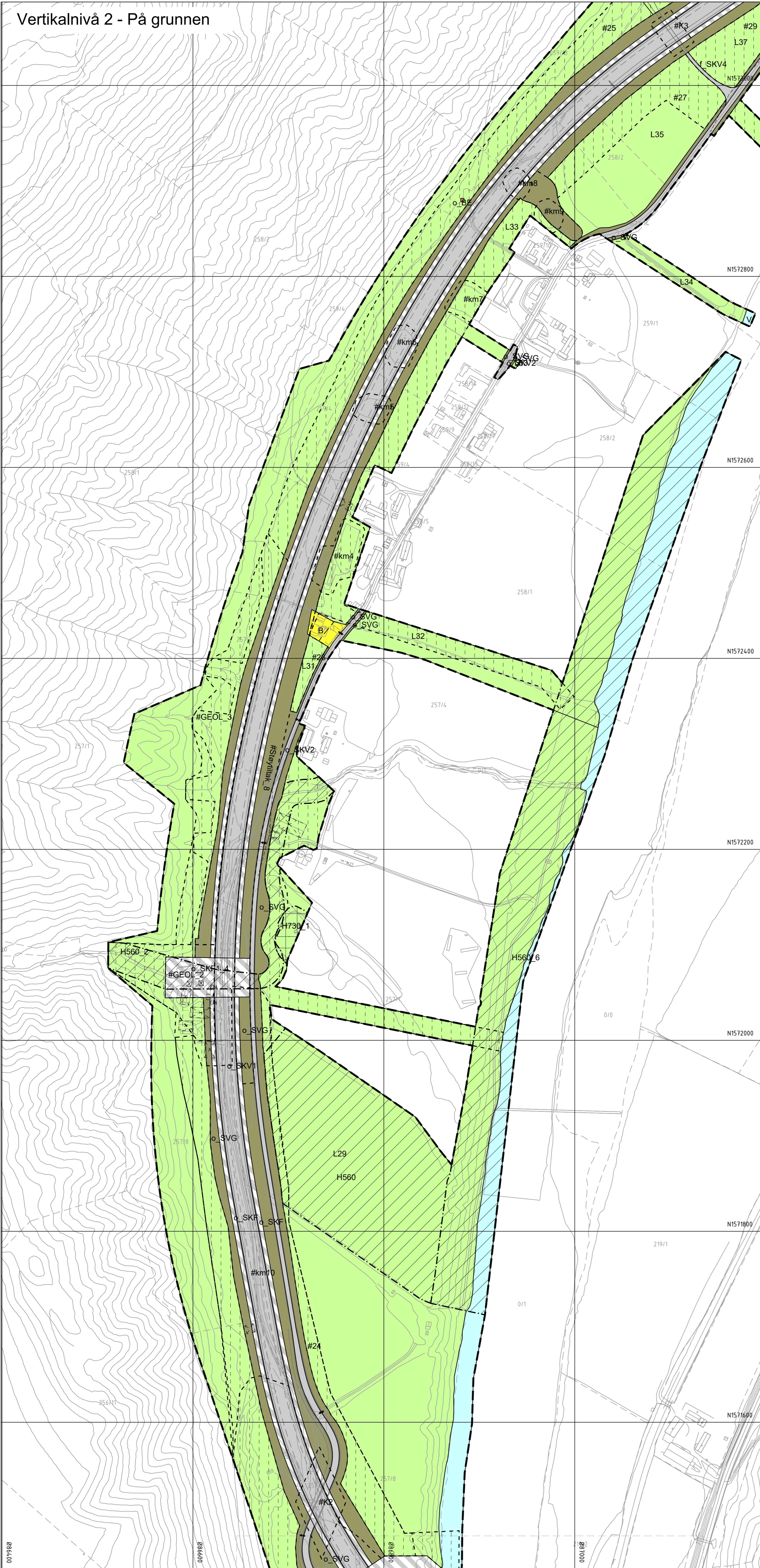
Kartopplysninger

Kilde for basiskart: Nye Veier
Dato for basiskart: 08.03.2023
Koordinatsystem: EUREF89-NTM-10
Høydegrunnlag: NN2000

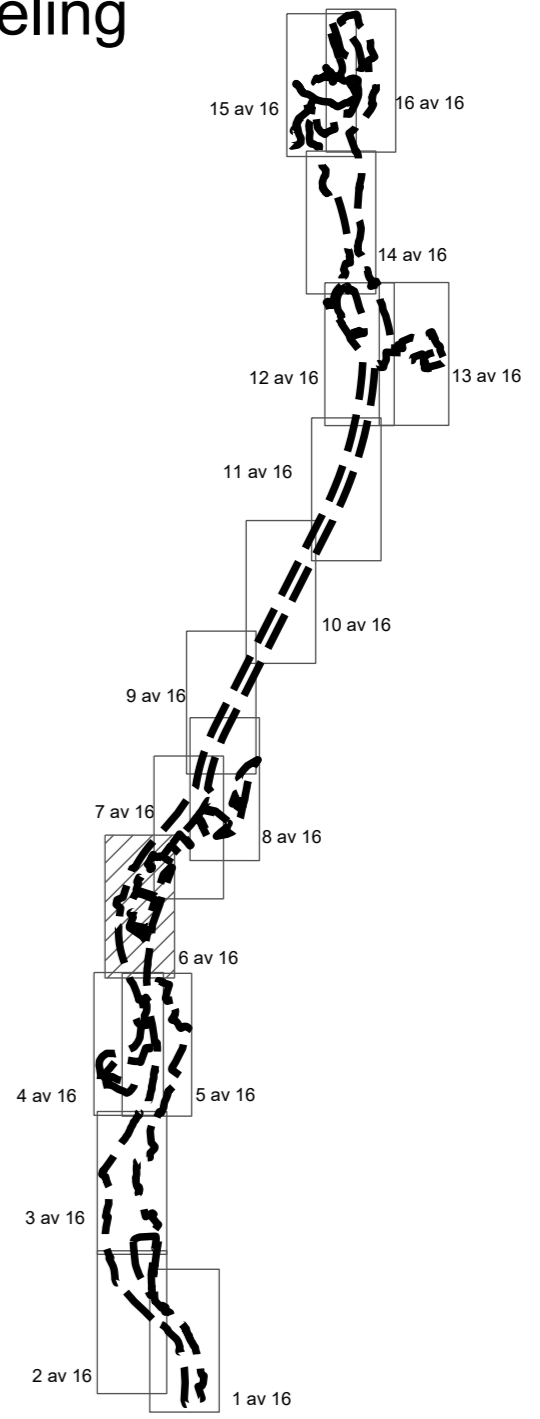


Detaljregulering for E6 Gyllan-Kvål Med tilhørende reguleringsbestemmelser		Arealplan-ID: 2020013 Forslagsstiller: Nye Veier AS		
SAKSBEHANDLING ETTER PLAN- OG BYGNINGSLOVEN				
Dato	Revisjon	SAKS-NR	DATO	SIGN
Dato XXX	Revisjon XXX			
Dato 24.11.2023	Revisjon			
Kommunestyret sitt vedtak				
Ny 2. gangs behandling				
Offentlig ettersyn fra til				
2. gangs behandling				
Offentlig ettersyn fra 18.04.2023 til 02.06.2023				
1. gangs behandling				
Kinnføring av oppstart av planarbeid		38/23	18.04.2023	
Oppstartsmøte...		20/2821	13.01.2021	
			01.12.2020	
PLANEN ER UTARBEIDET AV:	Norconsult	Forslagsstiler	TEGNNR.	DATO
			RP05	20.03.2023
Det bekrefteas at planen er i samsvar med kommunestyrets vedtak av				

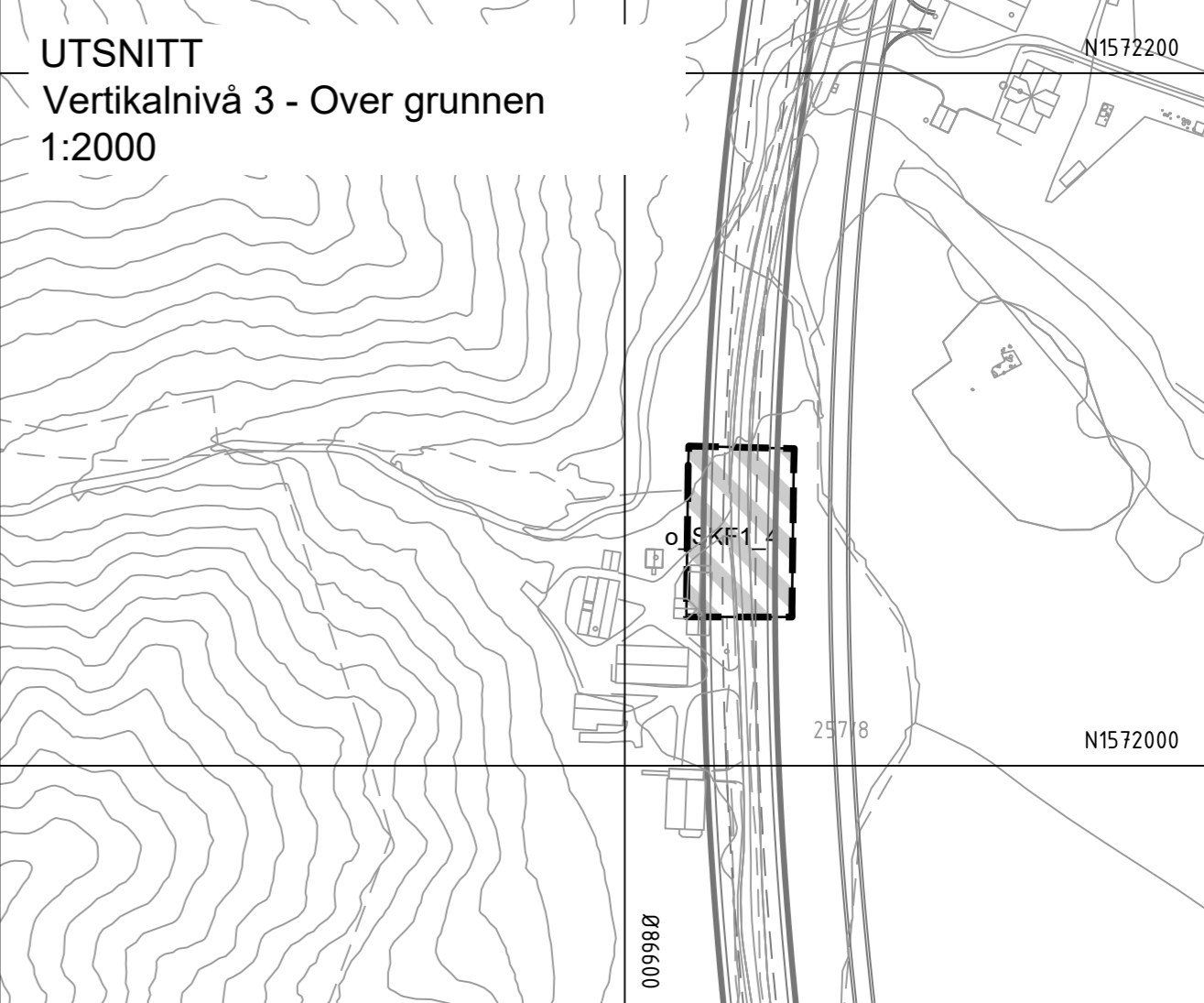
Vertikalnivå 2 - På grunnen



Kartbladinddeling



UTSNITT
Vertikalnivå 3 - Over grunnen
1:2000



Tegnforklaring

Reguleringsplan PBL 2008

- §12-5. Nr. 1 - Bebyggelse og anlegg**
 - B Boligbebyggelse (1110)
 - BV Bensinstasjon/vegserviceanlegg (1360)
 - BE Energianlegg (1510)
- §12-5. Nr. 2 - Samferdselsanlegg og teknisk infrastruktur**
 - SKV Kjøreveg (2011)
 - SF Fortau (2012)
 - SGS Gang-/sykkelveg (2015)
 - SVT Annen veggrunn - tekniske anlegg (2018)
 - SVG Annen veggrunn - grøntareal (2019)
 - STJ Trasé for jernbane (2021)
 - SKH Kollektivholdeplass (2073)
 - SPA Parkering (2080)
 - SKF Kombinerte formål for samferdselsanlegg og/eller teknisk infrastrukturtraseer (2800)
- §12-5. Nr. 3 - Grønnstruktur**
 - GF Frømråde (3040)
- §12-5. Nr. 5 - Landbruks-, natur- og friluftsmål**
 - L Landbruk, natur og friluftsliv (5100)
 - LSK Skogbruk (5112)
 - LF Friluftsmål (5130)
- §12-5. Nr. 6 - Bruk og vern av sjø og vassdrag med tilhørende strandsone**
 - V Bruk og vern av sjø og vassdrag med tilhørende strandsone (6001)

§12-6 - Hensynssoner

- H190 Sikringsone tunnel (190)
- H560 Bevaring naturmiljø (560)
- H570 Bevaring kulturmiljø (570)
- H730 Båndlegging etter lov om kulturminner (730)

§12-7 - Bestemmelseområder

- #K Utforming (1)
- # Villkår for bruk av arealer, bygninger og anlegg (GEOT, Gammellina, FLOM) (2)
- #Staytiltak Trafikkregulerende tiltak og parkeringsbestemmelser (7)
- #km Krav om særskilt rekkefølge for gjennomføring av tiltak (10)
- #(R) Midlertidig bygge- og anleggsområde

Linjesymbol

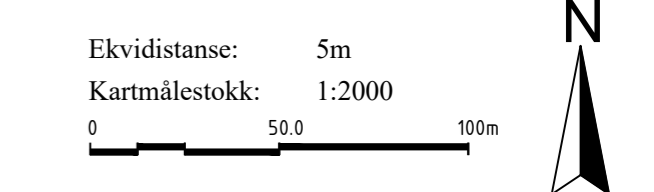
- Plangrense
- Formålgrense
- Bestemmelsegrense
- Midlertidig bygge- og anleggsgrense
- Grense for sikringszone
- Grense for angitt hensynssone
- Grense for båndleggingsone
- Byggegrense (1211)
- Bebyggelse som forutsettes fjernet (1215)
- Frisiktlinje (1222)

Punktsymboler

- Avkjørsel - både inn og utkjøring (1242)

Kartopplysninger

Kilde for basiskart: Nye Veier
 Dato for basiskart: 08.03.2023
 Koordinatsystem: EUREF89.NTM-10
 Høydegrunnlag: NN2000



 Melhus kommune	Detaljregulering for E6 Gyllan-Kvål	Arealplan-ID: 2020013
	Med tilhørende reguleringsbestemmelser	Forslagsstiller: Nye Veier AS

SAKSBEHANDLING ETTER PLAN- OG BYGNINGSLOVEN				SAKS-NR	DATO	SIGN
Dato	XXX	Revisjon	XXX			
Dato	24.11.2023	Revisjon	Revisjon etter 1. gangs behandling			
Kommunestyret sitt vedtak						
Ny 2. gang behandling						
Offentlig ettersyn fra til						
2. gangs behandling						
Offentlig ettersyn fra 18.04.2023 til 02.06.2023						
1. gangs behandling						
Kunngjøring av oppstart av planarbeid				38/23	18.04.2023	
Oppstartsnotis				20/2821	13.01.2021	
PLANEN ER UTARBEIDET AV:	Forslagsstiler		TEGNERN		DATO 20.03.2023	
Det bekrefteas at planen er i samsvar med kommunestyrets vedtak av						

007989B

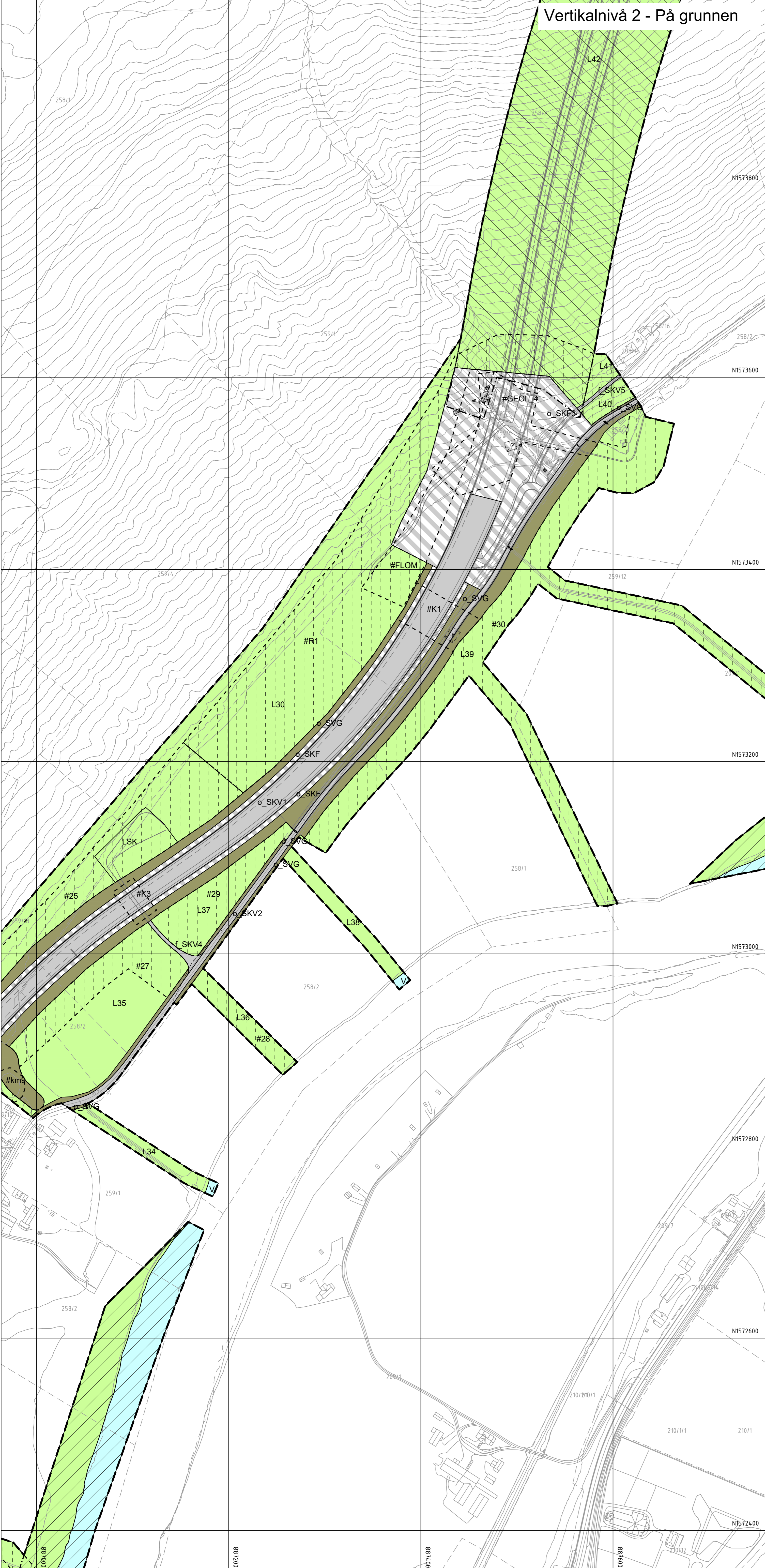
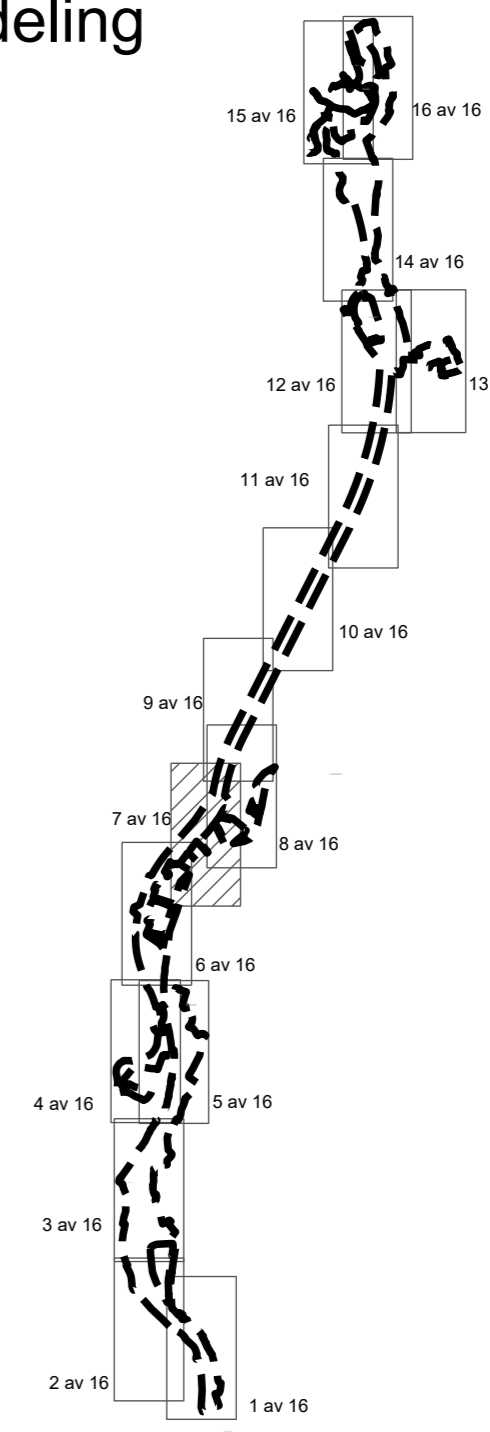
009989B

009989B

009989B

Vertikalnivå 2 - På grunnen

Kartbladinddeling



Tegnforklaring

Reguleringsplan PBL 2008

- §12-5. Nr. 1 - Bebyggelse og anlegg**
 - Boligbebyggelse (1110)
 - Bensinstasjon/vegsserviceanlegg (1360)
 - Energianlegg (1510)
- §12-5. Nr. 2 - Samferdselsanlegg og teknisk infrastruktur**
 - Kjøreveg (2011)
 - Fortau (2012)
 - Gang-/sykkelveg (2015)
 - Annen veggrunn - tekniske anlegg (2018)
 - Annen veggrunn - grøntareal (2019)
 - Trasé for jernbane (2021)
 - Kollektivholdeplass (2073)
 - SPA (2080)
 - Kombinerte formål for samferdselsanlegg og/eller teknisk infrastrukturtraseer (2800)
- §12-5. Nr. 3 - Grønnstruktur**
 - Friområde (3040)
- §12-5. Nr. 5 - Landbruks-, natur- og friluftformål**
 - Landbruk, natur og friluftsliv (5100)
 - Skogbruk (5112)
 - Friluftformål (5130)
- §12-5. Nr. 6 - Bruk og vern av sjø og vassdrag med tilhørende strandsoner**
 - Bruk og vern av sjø og vassdrag med tilhørende strandsoner (6001)

§12-6 - Hensynssoner

- H190 Sikringszone tunnel (190)
- H560 Bevaring naturmiljø (560)
- H570 Bevaring kulturmiljø (570)
- H730 Båndlegging etter lov om kulturminner (730)

§12-7 - Bestemmelseområder

- #K Utforming (1)
- # Vilkår for bruk av arealer, bygninger og anlegg (GEOT, Gammellina, FLOM) (2)
- #Staytiltak Trafikkregulerende tiltak og parkeringsbestemmelser (7)
- #km Krav om særskilt rekkefølge for gjennomføring av tiltak (10)
- #(R) Midlertidig bygge- og anleggsområde

Linjesymbol

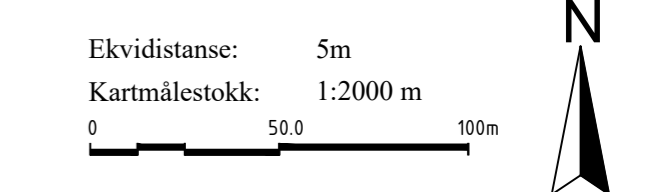
- Plangrense
- Formålgrense
- Bestemmelsegrense
- Midlertidig bygge- og anleggsgrense
- Grense for sikringszone
- Grense for angitt hensynssone
- Grense for båndleggingssone
- Byggegrense (1211)
- Bebyggelse som forutsettes fjernet (1215)
- Frisiktlinje (1222)

Punktsymboler

- Avkjørsel - både inn og utkjøring (1242)

Kartopplysninger

Kilde for basiskart: Nye Veier
 Dato for basiskart: 08.03.2023
 Koordinatsystem: EUREF89.NTM-10
 Høydegrunnlag: NN2000



Detaljregulering for E6 Gyllan-Kvål

Melhus kommune

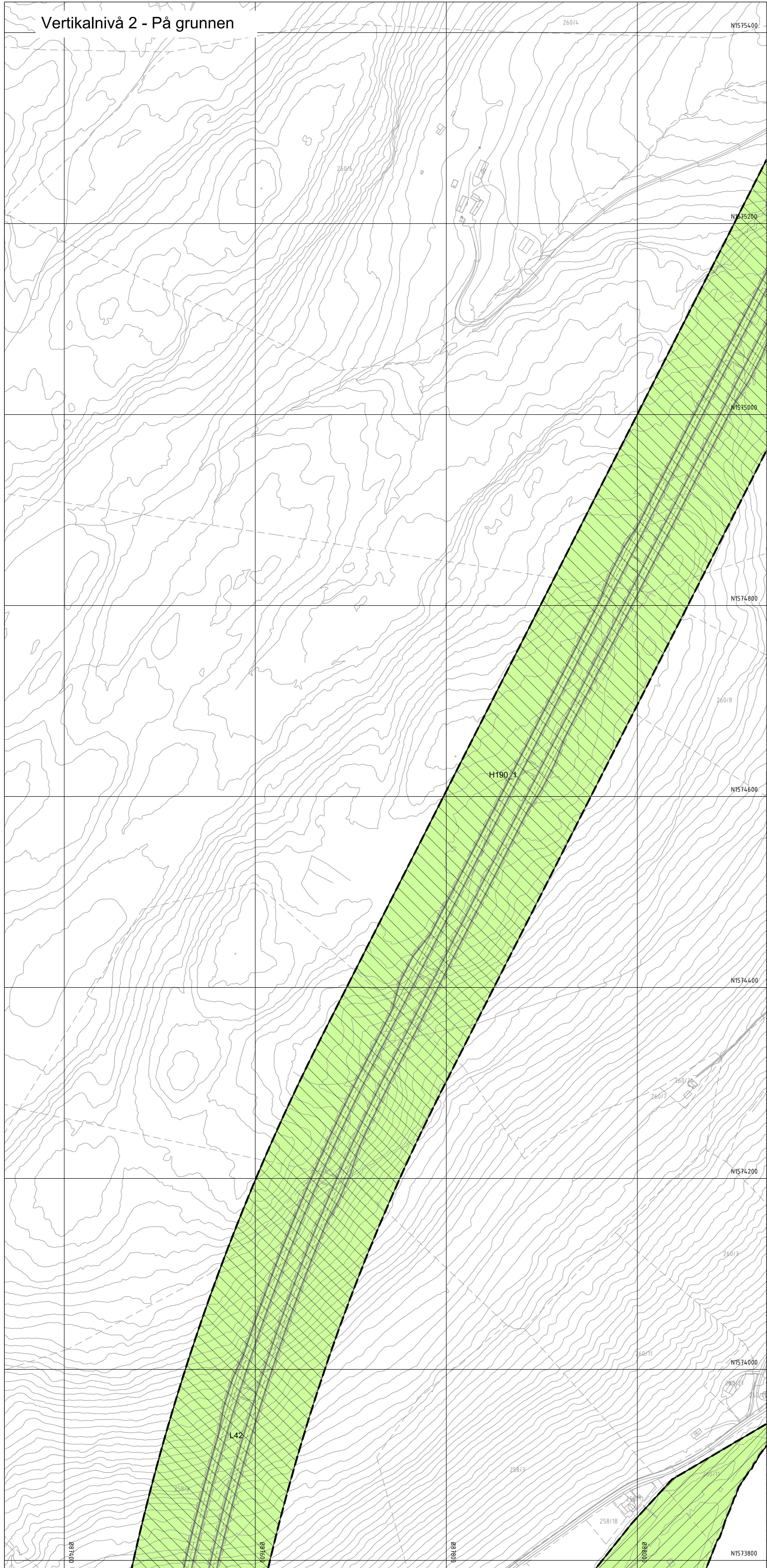
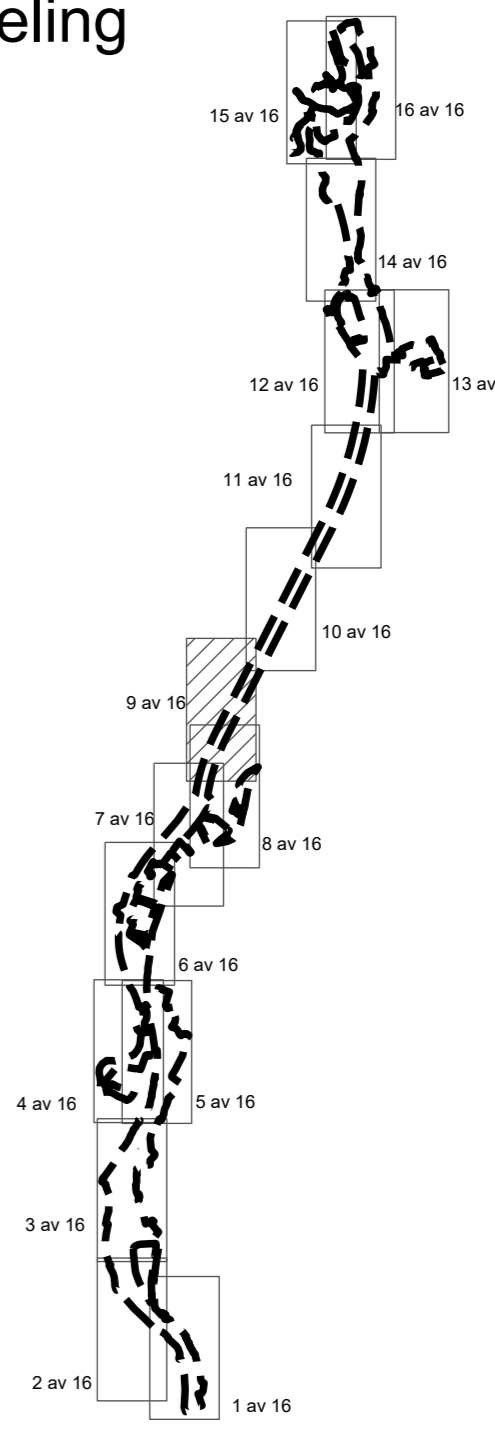
Arealplan-ID: 2020013

Forslagsstiller: Nye Veier AS

SAKSBEHANDLING ETTER PLAN- OG BYGNINGSLOVEN			SAKS-NR	DATO	SIGN
Dato	XXX	Revisjon	XXX		
Dato	24.11.2023	Revisjon	XXX		
Dato		24.11.2023	Revisjon	Revisjon etter 1. gangs behandling	
Kommunestyret sitt vedtak					
Ny 2. gang behandling					
Offentlig ettersyn fra til					
2. gangs behandling					
Offentlig ettersyn fra 18.04.2023 til 02.06.2023					
1. gangs behandling					
Kunngjøring av oppstart av planarbeid			38/23	18.04.2023	
Oppstartsnot.			20/2821	13.01.2021	
				01.12.2020	
PLANEN ER UTARBEIDET AV:	Norconsult		Forslagsstiler	NyeVeier	
Det bekrefteas at planen er i samsvar med kommunestyrets vedtak av			TEGNNR	DATO	SIGN
			RP07	20.03.2023	
			PLANSIF		

Vertikalnivå 2 - På grunnen

Kartbladinddeling



Tegnforklaring

Reguleringsplan PBL 2008

- §12-5. Nr. 1 - Bebyggelse og anlegg**
- B Boligbebyggelse (1110)
- BV Bensinstasjon/vegsserviceanlegg (1360)
- BE Energianlegg (1510)

- §12-5. Nr. 2 - Samferdselsanlegg og teknisk infrastruktur**
- SKV Kjøreveg (2011)
- SF Fortau (2012)
- SGS Gang-/sykkelveg (2015)
- SVT Annen veggrunn - tekniske anlegg (2018)
- SVG Annen veggrunn - grøntareal (2019)
- STJ Trasé for jernbane (2021)
- SKH Kollektivholdeplass (2073)
- SPA Parkering (2080)
- SKF Kombinerte formål for samferdselsanlegg og/eller teknisk infrastrukturtraseer (2800)

- §12-5. Nr. 3 - Grønnstruktur**
- GF Friområde (3040)

- §12-5. Nr. 5 - Landbruks-, natur- og friluftsmål**
- L Landbruk, natur og friluftsliv (5100)
- LSK Skogbruk (5112)
- LF Friluftsmål (5130)

- §12-5. Nr. 6 - Bruk og vern av sjø og vassdrag med tilhørende strandsone**
- V Bruk og vern av sjø og vassdrag med tilhørende strandsone (6001)

§12-6 - Hensynssoner

- H190 Sikringsone tunnel (190)
- H560 Bevaring naturmiljø (560)
- H570 Bevaring kulturmiljø (570)
- H730 Båndlegging etter lov om kulturminner (730)

§12-7 - Bestemmelseområder

- #K Utforming (1)
- # Vilkår for bruk av arealer, bygninger og anlegg (GEOT, Gammellina, FLOM) (2)
- #Staytiltak Trafikkregulerende tiltak og parkeringsbestemmelser (7)
- #km Krav om særskilt rekkefølge for gjennomføring av tiltak (10)
- #(R) Midlertidig bygge- og anleggsområde

Linjesymbol

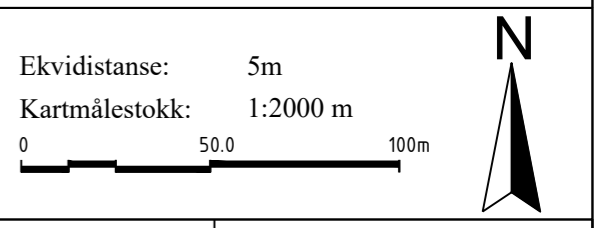
- Plangrense
- Formålgrense
- Bestemmelsegrense
- Midlertidig bygge- og anleggsgrense
- Grense for sikringsone
- Grense for angitt hensynssone
- Grense for båndleggingszone
- Byggegrense (1211)
- Bebyggelse som forutsettes fjernet (1215)
- Frisiktilinje (1222)

Punktsymboler

- Avkjørsel - både inn og utkjøring (1242)

Kartopplysninger

Kilde for basiskart: Nye Veier
 Dato for basiskart: 08.03.2023
 Koordinatsystem: EUREF89.NTM-10
 Høydegrunnlag: NN2000



Detaljregulering for E6 Gyllan-Kvål

Med tilhørende reguleringsbestemmelser

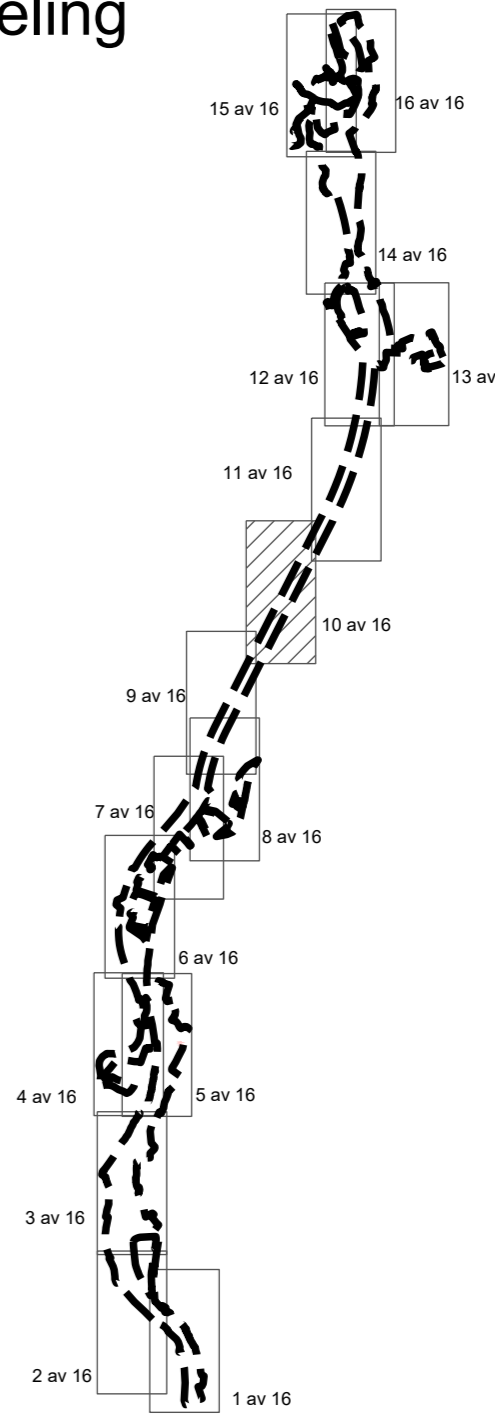
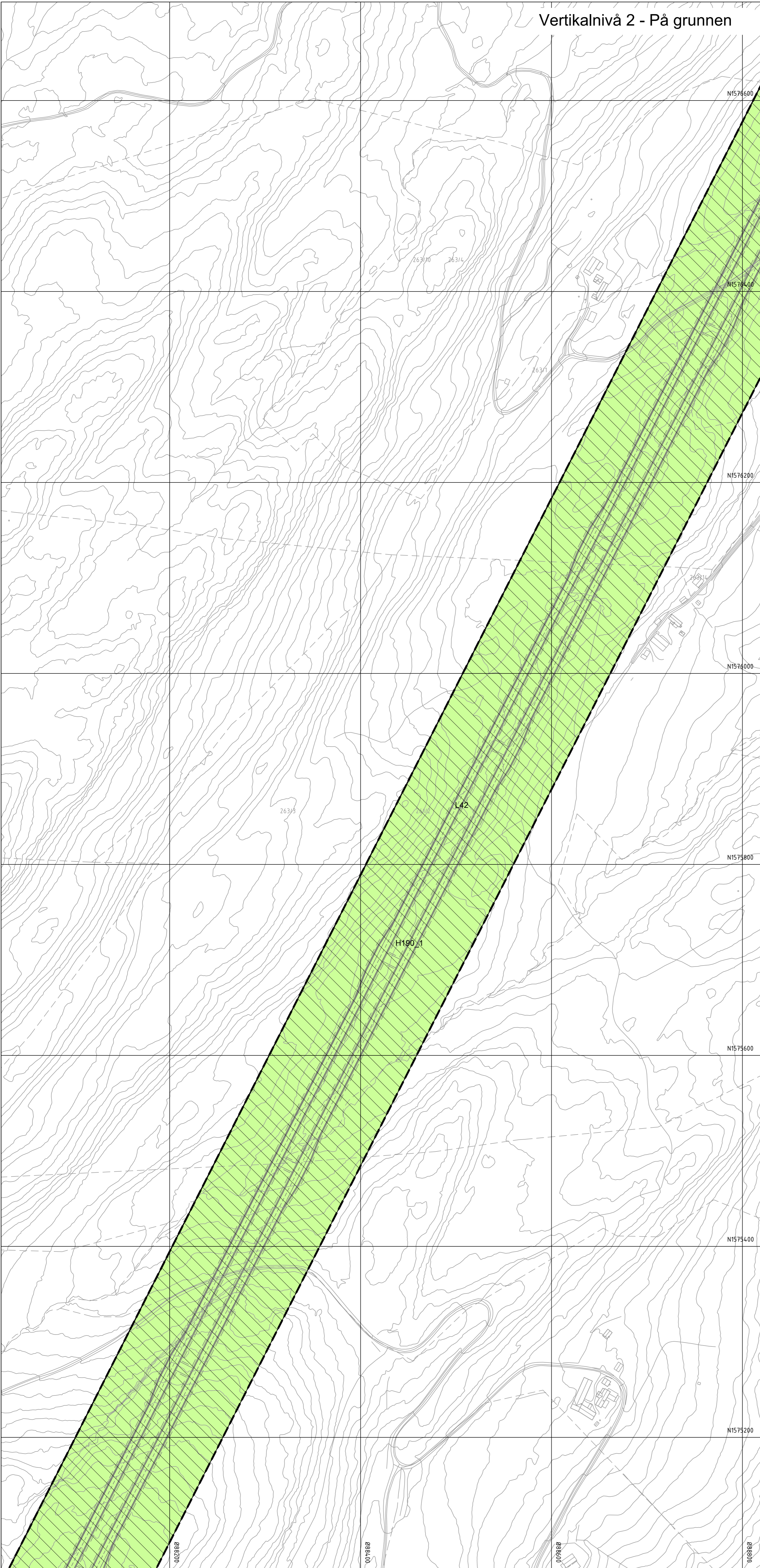
Arealplan-ID: 2020013

Forslagsstiller: Nye Veier AS

SAKSBEHANDLING ETTER PLAN- OG BYGNINGSLOVEN			SAKS-NR	DATO	SIGN
Dato	XXX	Revisjon	XXX		
Dato	24.11.2023	Revisjon	XXX		
Dato 24.11.2023 Revisjon Revisjon etter 1. gangs behandling					
Kommunestyret sitt vedtak					
Ny 2. gang behandling					
Offentlig ettersyn fra til					
2. gangs behandling					
Offentlig ettersyn fra 18.04.2023 til 02.06.2023					
1. gangs behandling					
Kunngjøring av oppstart av planarbeid			38/23	18.04.2023	
Oppstartsnotis			20/2821	13.01.2021	
				01.12.2020	
PLANEN ER UTARBEIDET AV:	Norconsult		Forslagsstiller	NyeVeier	
			TEGNNR	RP09	20.03.2023
Det bekrefteas at planen er i samsvar med kommunestyrets vedtak av					

Vertikalnivå 2 - På grunnen

Kartbladinddeling



Tegnforklaring

Reguleringsplan PBL 2008

- §12-5. Nr. 1 - Bebyggelse og anlegg**
 - B Boligbebyggelse (1110)
 - BV Bensinstasjon/vegsserviceanlegg (1360)
 - BE Energianlegg (1510)
- §12-5. Nr. 2 - Samferdselsanlegg og teknisk infrastruktur**
 - SKV Kjøreveg (2011)
 - SF Fortau (2012)
 - SGS Gang-/sykkelveg (2015)
 - SVT Annen veggrunn - tekniske anlegg (2018)
 - SVG Annen veggrunn - grøntareal (2019)
 - STJ Trasé for jernbane (2021)
 - SKH Kollektivholdeplass (2073)
 - SPA Parkering (2080)
 - SKF Kombinerte formål for samferdselsanlegg og/eller teknisk infrastrukturtraseer (2800)
- §12-5. Nr. 3 - Grønnstruktur**
 - GF Friområde (3040)
- §12-5. Nr. 5 - Landbruks-, natur- og friluftsmål**
 - L Landbruk, natur og friluftsliv (5100)
 - LSK Skogbruk (5112)
 - LF Friluftsmål (5130)
- §12-5. Nr. 6 - Bruk og vern av sjø og vassdrag med tilhørende strandsone**
 - V Bruk og vern av sjø og vassdrag med tilhørende strandsone (6001)

§12-6 - Hensynssoner

- H190 Sikringsone tunnel (190)
- H560 Bevaring naturmiljø (560)
- H570 Bevaring kulturmiljø (570)
- H730 Båndlegging etter lov om kulturminner (730)

§12-7 - Bestemmelseområder

- #K Utforming (1)
- # Vilkår for bruk av arealer, bygninger og anlegg (GEOT, Gammellina, FLOM) (2)
- #Staytiltak Trafikkregulerende tiltak og parkeringsbestemmelser (7)
- #km Krav om særskilt rekkefølge for gjennomføring av tiltak (10)
- #(R) Midlertidig bygge- og anleggsområde

Linjesymbol

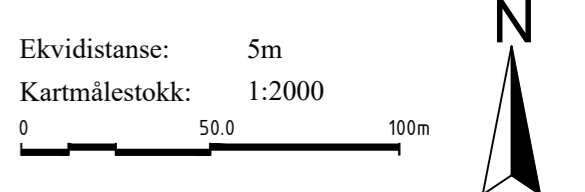
- Plangrense
- Formålgrense
- Bestemmelsegrense
- Midlertidig bygge- og anleggsgrense
- Grense for sikringszone
- Grense for angitt hensynssone
- Grense for båndleggingszone
- Byggegrense (1211)
- Bebyggelse som forutsettes fjernet (1215)
- Frisiktlinje (1222)

Punktsymboler

- Avkjørsel - både inn og utkjøring (1242)

Kartopplysninger

Kilde for basiskart: Nye Veier
 Dato for basiskart: 08.03.2023
 Koordinatsystem: EUREF89.NTM-10
 Høydegrunnlag: NN2000



Detaljregulering for E6 Gyllan-Kvål

Arealplan-ID: 2020013

Med tilhørende reguleringsbestemmelser

Forslagsstiller: Nye Veier AS

SAKSBEHANDLING ETTER PLAN- OG BYGNINGSLOVEN			
SAKS-NR	DATO	SIGN	

Dato	XXX	Revisjon	XXX
Dato	24.11.2023	Revisjon	Revisjon etter 1. gangs behandling

Kommunestyret sitt vedtak			
Ny 2. gang behandling			
Offentlig ettersyn fra	til		
2. gangs behandling			
Offentlig ettersyn fra	18.04.2023 til 02.06.2023		

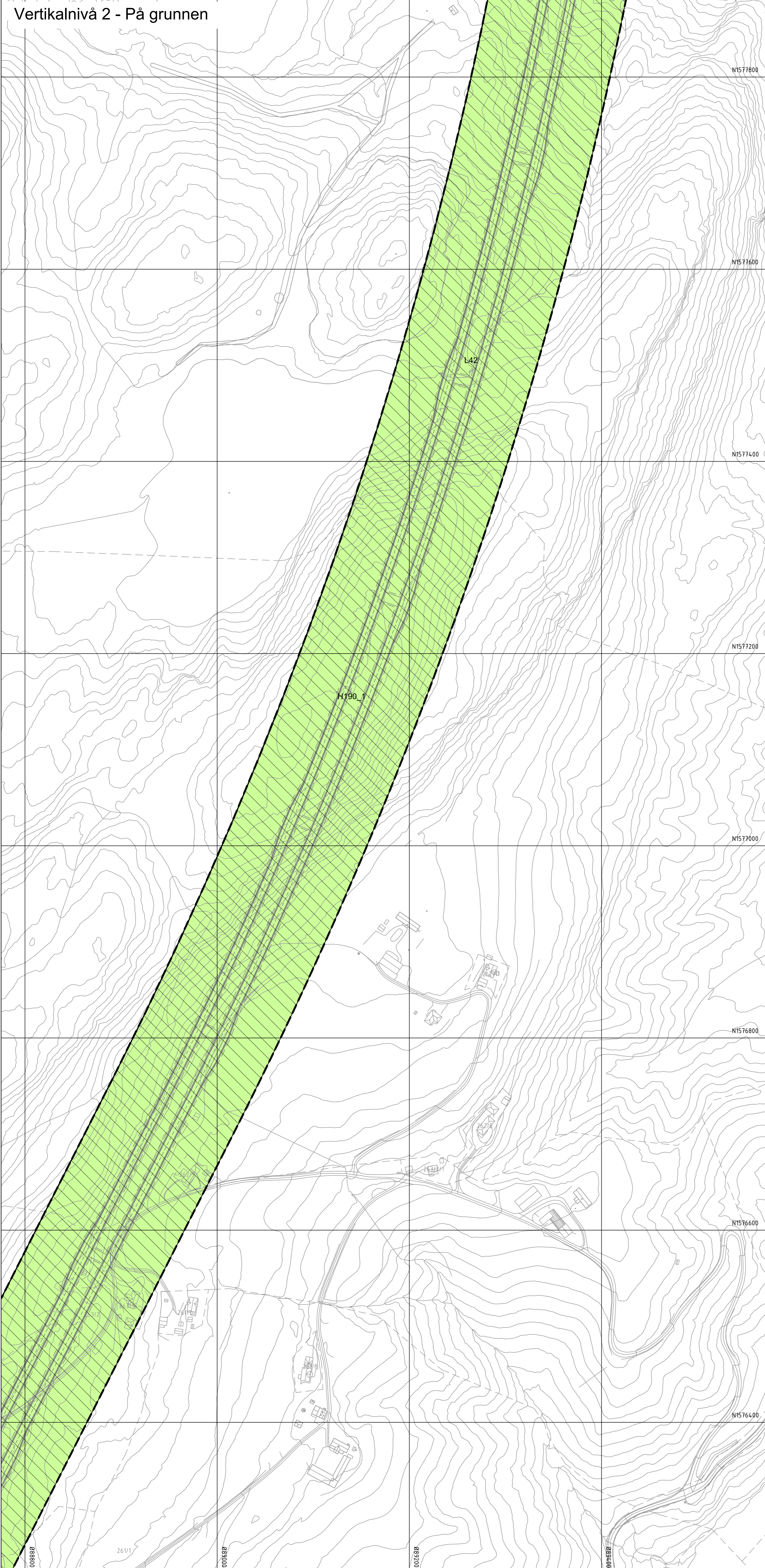
1. gangs behandling	38/23	18.04.2023
Kinngjøring av oppstart av planarbeid	20/2821	13.01.2021
Oppstartsnotis		01.12.2020

PLANEN ER UTARBEIDET AV:	Forslagsstiller	TEGNSNR	DATO	SIGN
Norconsult	NyeVeier	RP10	20.03.2023	

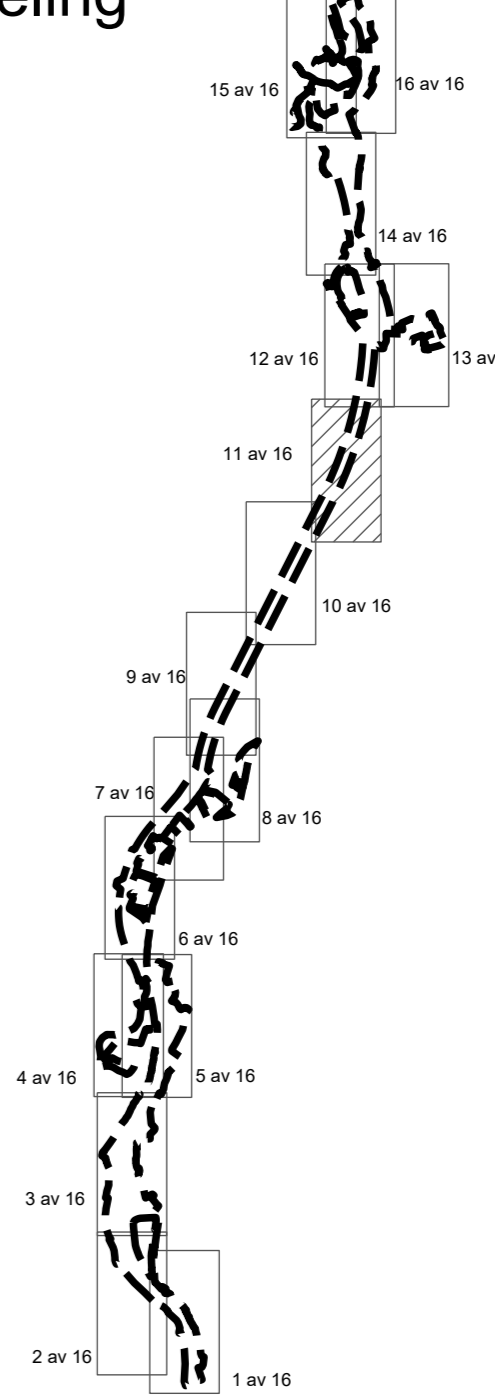
Det bekrefteas at planen er i samsvar med kommunestyrets vedtak av

Bekreftelse dato: _____

Vertikalnivå 2 - På grunnen



Kartbladinddeling



Tegnforklaring

Reguleringsplan PBL 2008

- §12-5. Nr. 1 - Bebyggelse og anlegg**
 - B Boligbebyggelse (1110)
 - BV Bensinstasjon/vegserviceanlegg (1360)
 - BE Energianlegg (1510)
- §12-5. Nr. 2 - Samferdselsanlegg og teknisk infrastruktur**
 - SKV Kjøreveg (2011)
 - SF Fortau (2012)
 - SGS Gang-/sykkelveg (2015)
 - SVT Annen veggrunn - tekniske anlegg (2018)
 - SVG Annen veggrunn - grøntareal (2019)
 - STJ Trasé for jernbane (2021)
 - SKH Kollektivholdeplass (2073)
 - SPA Parkering (2080)
 - SKF Kombinerte formål for samferdselsanlegg og/eller teknisk infrastrukturtraseer (2800)
- §12-5. Nr. 3 - Grønnstruktur**
 - GF Friområde (3040)
- §12-5. Nr. 5 - Landbruks-, natur- og friluftsmål**
 - L Landbruk, natur og friluftsliv (5100)
 - LSK Skogbruk (5112)
 - LF Friluftsmål (5130)
- §12-5. Nr. 6 - Bruk og vern av sjø og vassdrag med tilhørende strandsone**
 - V Bruk og vern av sjø og vassdrag med tilhørende strandsone (6001)

§12-6 - Hensynssoner

- H190 Sikringsone tunnel (190)
- H560 Bevaring naturmiljø (560)
- H570 Bevaring kulturmiljø (570)
- H730 Båndlegging etter lov om kulturminner (730)

§12-7 - Bestemmelseområder

- #K Utforming (1)
- # Vilkår for bruk av arealer, bygninger og anlegg (GEOT, Gammellina, FLOM) (2)
- #Staytiltak Trafikkregulerende tiltak og parkeringsbestemmelser (7)
- #km Krav om særskilt rekkefølge for gjennomføring av tiltak (10)
- #(R) Midlertidig bygge- og anleggsområde

Linjesymbol

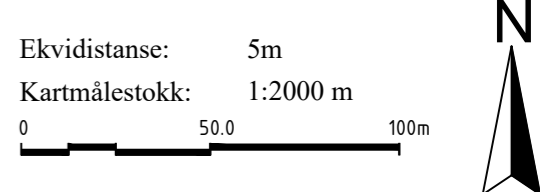
- Plangrense
- Formålgrense
- Bestemmelsegrense
- Midlertidig bygge- og anleggsgrense
- Grense for sikringszone
- Grense for angitt hensynssone
- Grense for båndleggingszone
- Byggegrense (1211)
- Bebyggelse som forutsettes fjernet (1215)
- Frisiklinje (1222)

Punktsymboler

- Avkjørsel - både inn og utkjøring (1242)

Kartopplysninger

Kilde for basiskart: Nye Veier
 Dato for basiskart: 08.03.2023
 Koordinatsystem: EUREF89.NTM-10
 Høydegrunnlag: NN2000



Detaljregulering for E6 Gyllan-Kvål

Melhus kommune **Med tilhørende reguleringsbestemmelser**

Arealplan-ID: 2020013
 Forslagsstiller: Nye Veier AS

SAKSBEHANDLING ETTER PLAN- OG BYGNINGSLOVEN

SAKS-NR	DATO	SIGN
Dato XXX	Revisjon XXX	
Dato XXX	Revisjon XXX	
Dato 24.11.2023	Revisjon Revisjon etter 1. gangs behandling	

Kommunestyret sitt vedtak

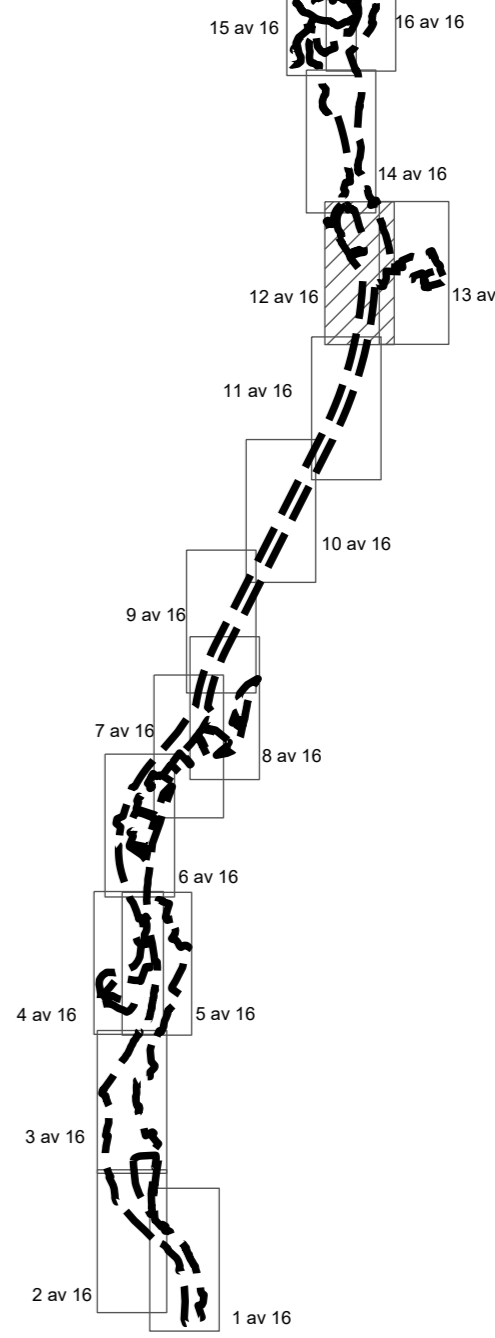
Ny 2. gangs behandling		
Offentlig ettersyn fra	til	
2. gangs behandling		
Offentlig ettersyn fra 18.04.2023 til 02.06.2023		
1. gangs behandling	38/23	18.04.2023
Kinnføring av oppstart av planarbeid	20/2821	13.01.2021
Oppstartsmøte...		01.12.2020
PLANEN ER UTARBEIDET AV:	TEGNER DATO SIGN	
Norconsult	RP11	20.03.2023

Det bekrefteas at planen er i samsvar med kommunestyrets vedtak av

Vertikalnivå 2 - På grunnen



Kartbladinddeling



Tegnforklaring

- Reguleringsplan PBL 2008**
- §12-5. Nr. 1 - Bebyggelse og anlegg**
- B Boligbebyggelse (1110)
 - BV Bensinstasjon/vegsserviceanlegg (1360)
 - BE Energianlegg (1510)
- §12-5. Nr. 2 - Samferdselsanlegg og teknisk infrastruktur**
- SKV Kjøreveg (2011)
 - SF Fortau (2012)
 - SGS Gang-/sykkelveg (2015)
 - SVT Annen veggrunn - tekniske anlegg (2018)
 - SVG Annen veggrunn - grøntareal (2019)
 - STJ Trasé for jernbane (2021)
 - SKH Kollektivholdeplass (2073)
 - SPA Parkering (2080)
 - SKF Kombinerte formål for samferdselsanlegg og/eller teknisk infrastrukturtraseer (2800)
- §12-5. Nr. 3 - Grønnstruktur**
- GF Frømråde (3040)
- §12-5. Nr. 5 - Landbruks-, natur- og friluftsmål**
- L Landbruk, natur og friluftsliv (5100)
 - LSK Skogbruk (5112)
 - LF Friluftsmål (5130)
- §12-5. Nr. 6 - Bruk og vern av sjø og vassdrag med tilhørende strandsone**
- V Bruk og vern av sjø og vassdrag med tilhørende strandsone (6001)

- §12-6 - Hensynssoner**
- H190 Sikringsone tunnel (190)
 - H560 Bevaring naturmiljø (560)
 - H570 Bevaring kulturmiljø (570)
 - H730 Båndlegging etter lov om kulturminner (730)
- §12-7 - Bestemmelseområder**
- #K Utforming (1)
 - # Villkår for bruk av arealer, bygninger og anlegg (GEOT, Gammellina, FLOM) (2)
 - #Staytiltak Trafikkregulerende tiltak og parkeringsbestemmelser (7)
 - #km Krav om særskilt rekkefølge for gjennomføring av tiltak (10)
 - #(R) Midlertidig bygge- og anleggsområde
- Linjesymbol**
- Plangrense
 - Formålgrense
 - Bestemmelsegrense
 - Midlertidig bygge- og anleggsgrense
 - Grense for sikringszone
 - Grense for angitt hensynssone
 - Grense for båndleggingszone
 - Byggegrense (1211)
 - Bebyggelse som forutsettes fjernet (1215)
 - Frisiklinje (1222)
- Punktsymboler**
- Avkjørsel - både inn og utkjøring (1242)

Kartopplysninger

Kilde for basiskart: Nye Veier
 Dato for basiskart: 08.03.2023
 Koordinatsystem: EUREF89.NTM-10
 Høydegrunnlag: NN2000

Ekvidistans: 5m
 Kartmålestokk: 1:2000 m

Detaljregulering for E6 Gyllan-Kvål

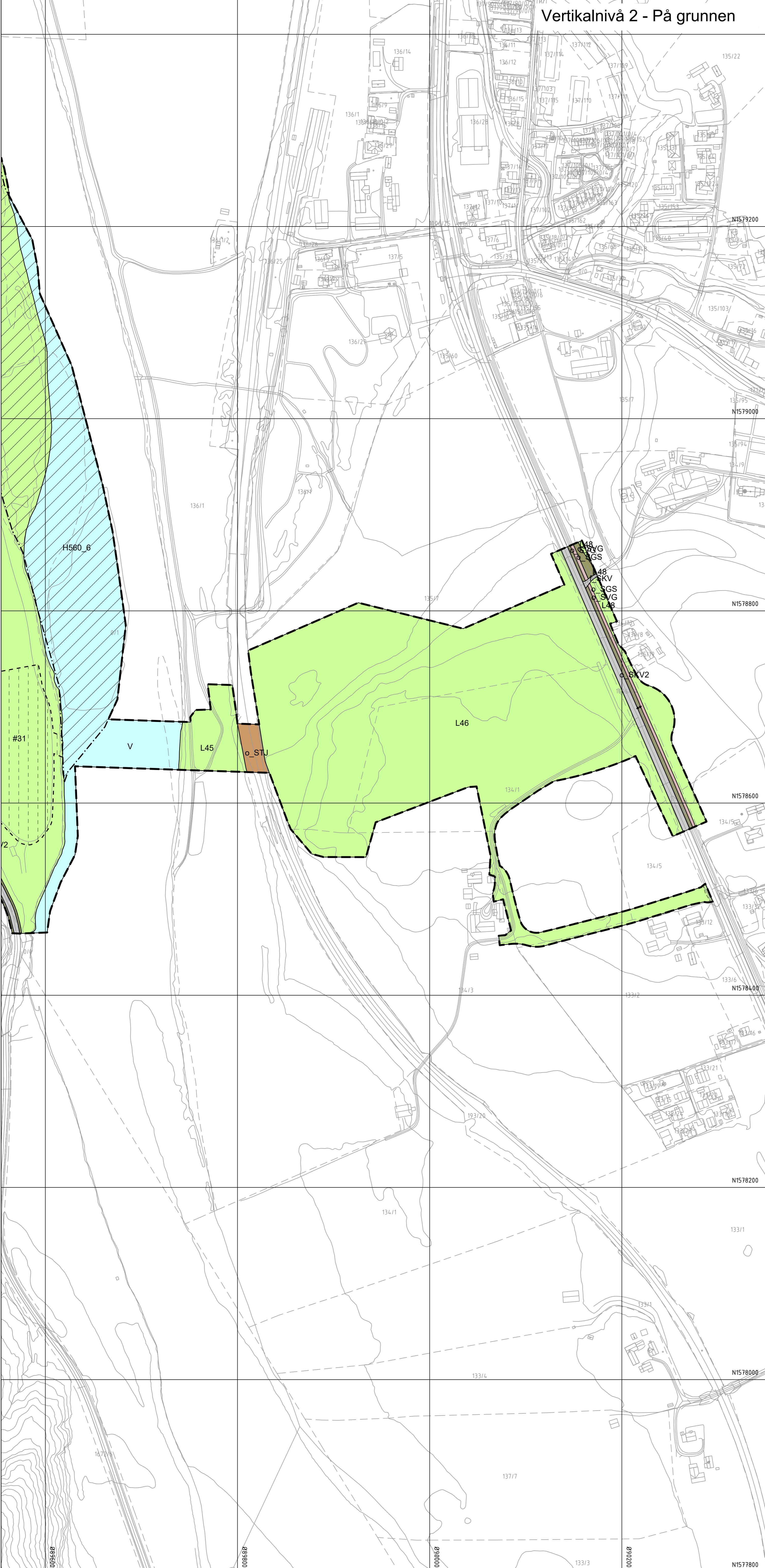
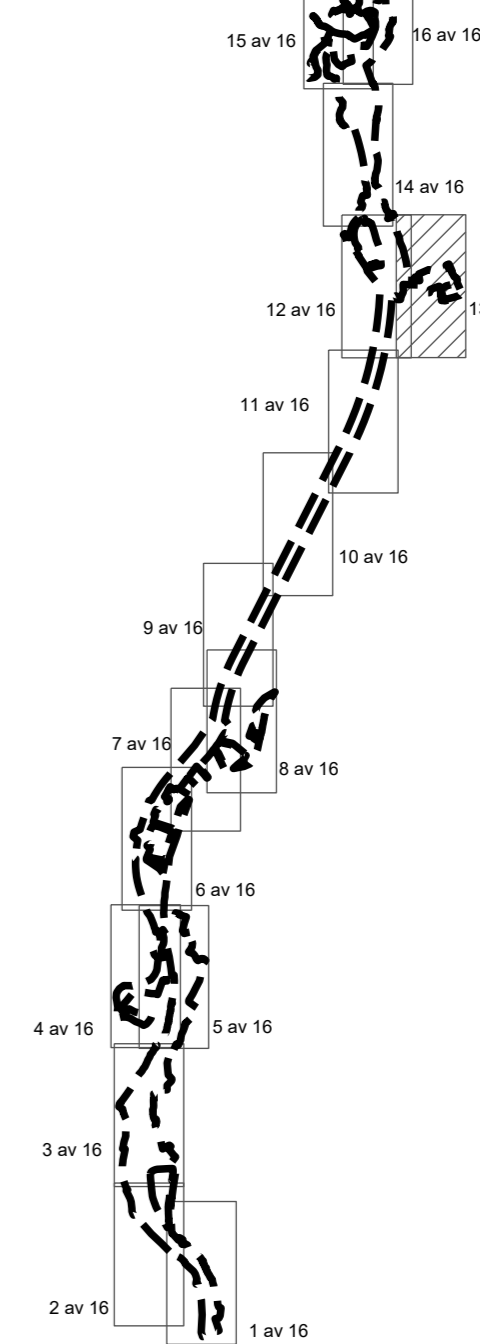
Melhus kommune **Med tilhørende reguleringsbestemmelser**

Arealplan-ID: 2020013
 Forslagsstiller: Nye Veier AS

SAKSBEHANDLING ETTER PLAN- OG BYGNINGSLOVEN			SAKS-NR	DATO	SIGN
Dato	Revisjon	XXX			
Dato	Revisjon	XXX			
Dato	Revisjon	24.11.2023			
Kommunestyret sitt vedtak					
Ny 2. gangs behandling					
Offentlig ettersyn fra til					
2. gangs behandling					
Offentlig ettersyn fra 18.04.2023 til 02.06.2023					
1. gangs behandling					
Kunngjøring av oppstart av planarbeid			38/23	18.04.2023	
Oppstartsnot.			20/2821	13.01.2021	
				01.12.2020	
PLANEN ER UTARBEIDET AV:	Norconsult	Forslagsstiler	NyeVeier	TEGN-NR	DATO
				RP12	20.03.2023
Det bekrefteas at planen er i samsvar med kommunestyrets vedtak av					

Vertikalnivå 2 - På grunnen

Kartbladinddeling



Tegnforklaring

- Reguleringsplan PBL 2008**
- §12-5. Nr. 1 - Bebyggelse og anlegg**
 - B Boligbebyggelse (1110)
 - BV Bensinstasjon/vegsserviceanlegg (1360)
 - BE Energianlegg (1510)
 - §12-5. Nr. 2 - Samferdselsanlegg og teknisk infrastruktur**
 - SKV Kjøreveg (2011)
 - SF Fortau (2012)
 - SGS Gang-/sykkelveg (2015)
 - SVT Annen veggrunn - tekniske anlegg (2018)
 - SVG Annen veggrunn - grøntareal (2019)
 - STJ Trasé for jernbane (2021)
 - SKH Kollektivholdeplass (2073)
 - SPA Parkering (2080)
 - SKF Kombinerte formål for samferdselsanlegg og/eller teknisk infrastrukturfaser (2800)
 - §12-5. Nr. 3 - Grønnstruktur**
 - GF Friområde (3040)
 - §12-5. Nr. 5 - Landbruks-, natur- og friluftsmål**
 - L Landbruk, natur og friluftsliv (5100)
 - LSK Skogbruk (5112)
 - LF Friluftsmål (5130)
 - §12-5. Nr. 6 - Bruk og vern av sjø og vassdrag med tilhørende strandsone**
 - V Bruk og vern av sjø og vassdrag med tilhørende strandsone (6001)

- §12-6 - Hensynssoner**
- H190 Sikringsone tunnel (190)
 - H560 Bevaring naturmiljø (560)
 - H570 Bevaring kulturmiljø (570)
 - H730 Båndlegging etter lov om kulturminner (730)
- §12-7 - Bestemmelseområder**
- #K Utforming (1)
 - # Vilkår for bruk av arealer, bygninger og anlegg (GEOT, Gammellina, FLOM) (2)
 - #Staytiltak Trafikkregulerende tiltak og parkeringsbestemmelser (7)
 - #km Krav om særskilt rekkefølge for gjennomføring av tiltak (10)
 - #(R) Midlertidig bygge- og anleggsområde
- Linjesymbol**
- Plangrense
 - Formålgrense
 - Bestemmelsegrense
 - Midlertidig bygge- og anleggsgrense
 - Grense for sikringszone
 - Grense for angitt hensynssone
 - Grense for båndleggingszone
 - Byggeline (1211)
 - Bebyggelse som forutsettes fjernet (1215)
 - Frisiktilinje (1222)
- Punktsymboler**
- Avkjørsel - både inn og utkjøring (1242)

Kartopplysninger

Kilde for basiskart: Nye Veier
 Dato for basiskart: 08.03.2023
 Koordinatsystem: EUREF89.NTM-10
 Høydegrunnlag: NN2000

Ekvidistans: 5m
 Kartmålestokk: 1:2000 m

Detaljregulering for E6 Gyllan-Kvål

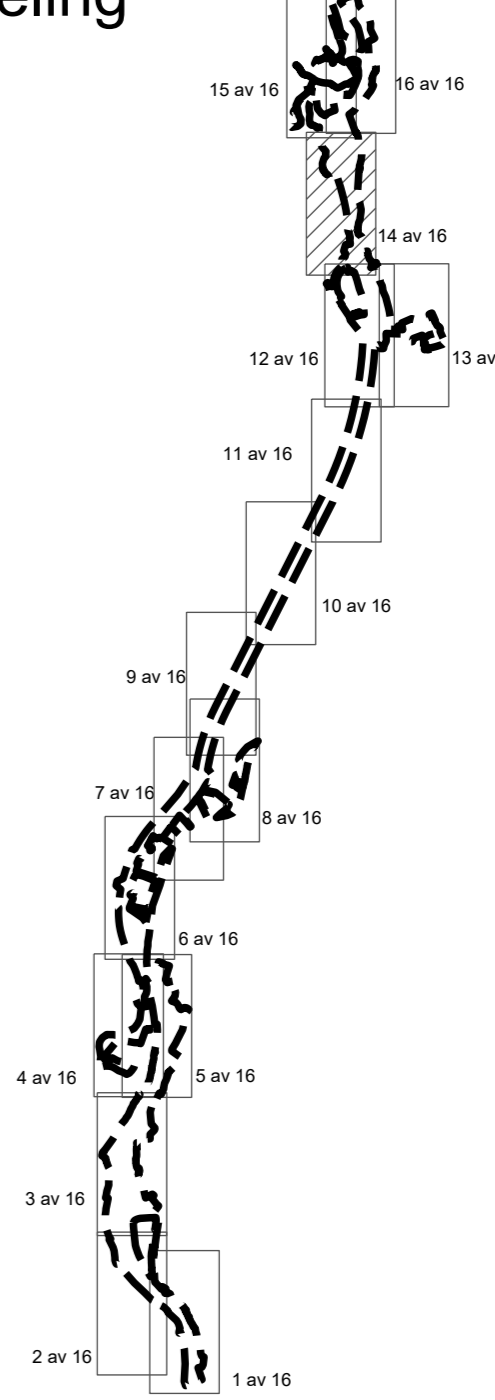
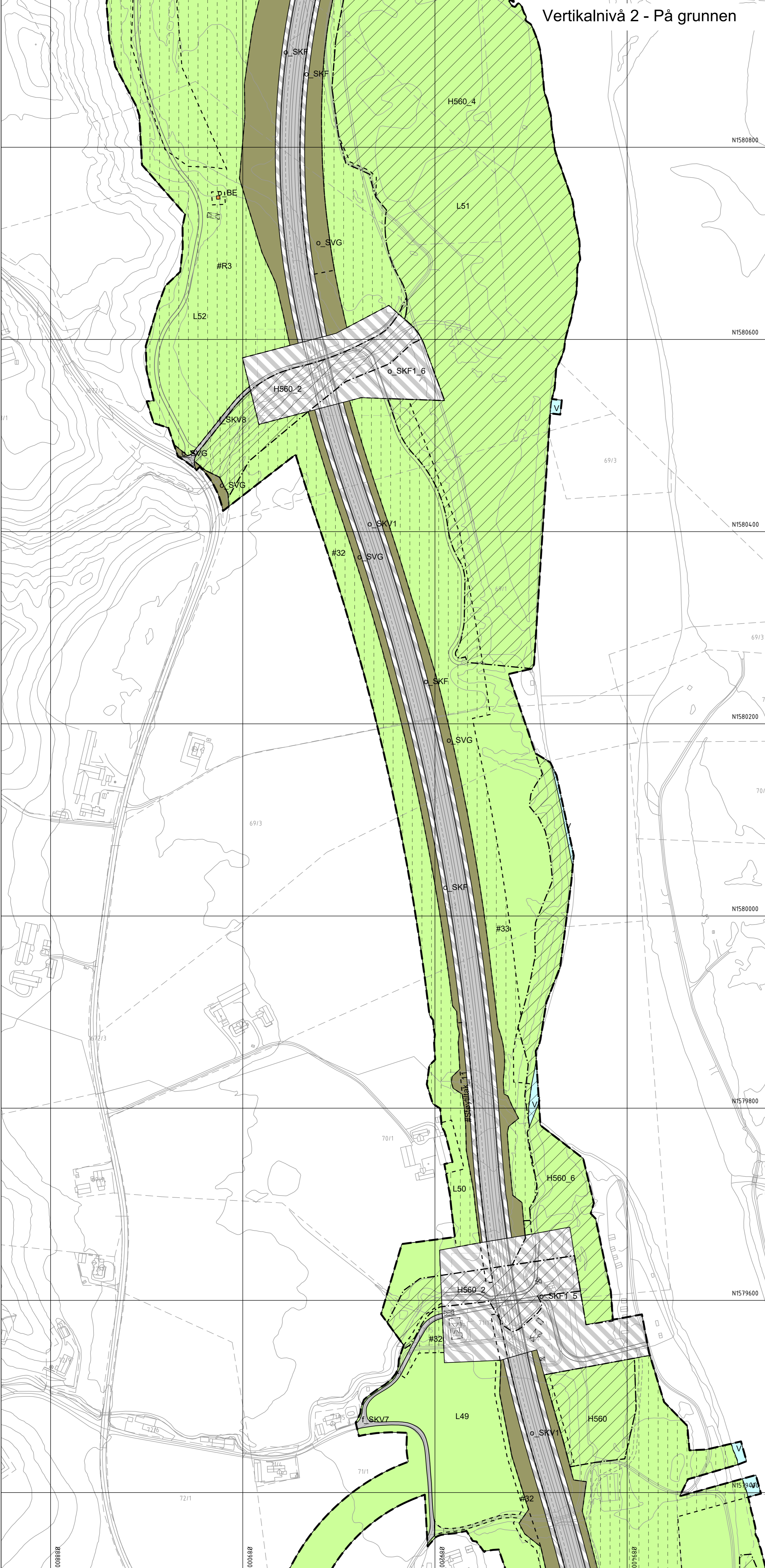
Melhus kommune **Med tilhørende reguleringsbestemmelser**

Arealplan-ID: 2020013
 Forslagsstiller: Nye Veier AS

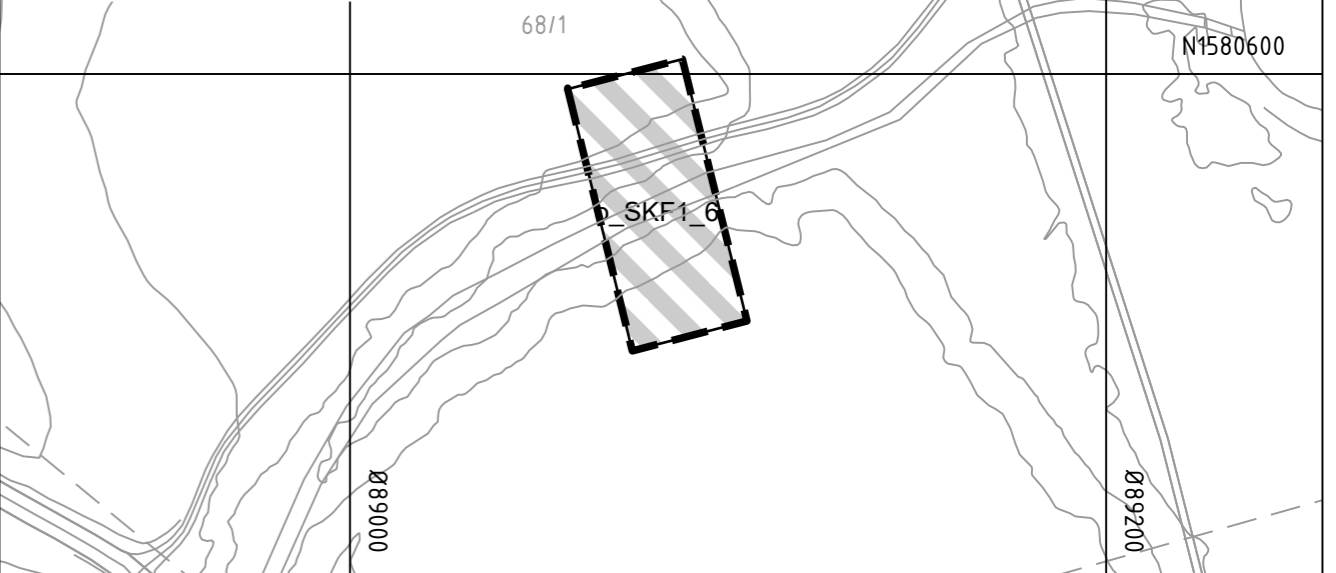
SAKSBEHANDLING ETTER PLAN- OG BYGNINGSLOVEN			SAKS-NR	DATO	SIGN
Dato	XXX	Revisjon	XXX		
Dato	24.11.2023	Revisjon	XXX		
Kommunestyret sitt vedtak					
Ny 2. gang behandling					
Offentlig ettersyn fra til					
2. gangs behandling					
Offentlig ettersyn fra 18.04.2023 til 02.06.2023					
1. gangs behandling			38/23	18.04.2023	
Kinnføring av oppstart av planarbeid			20/2821	13.01.2021	
Oppstartsnotis				01.12.2020	
PLANEN ER UTARBEIDET AV:	Norconsult	Forslagsstiller	TEGNNR	DATO	SIGN
			RP13	20.03.2023	

Vertikalnivå 2 - På grunnen

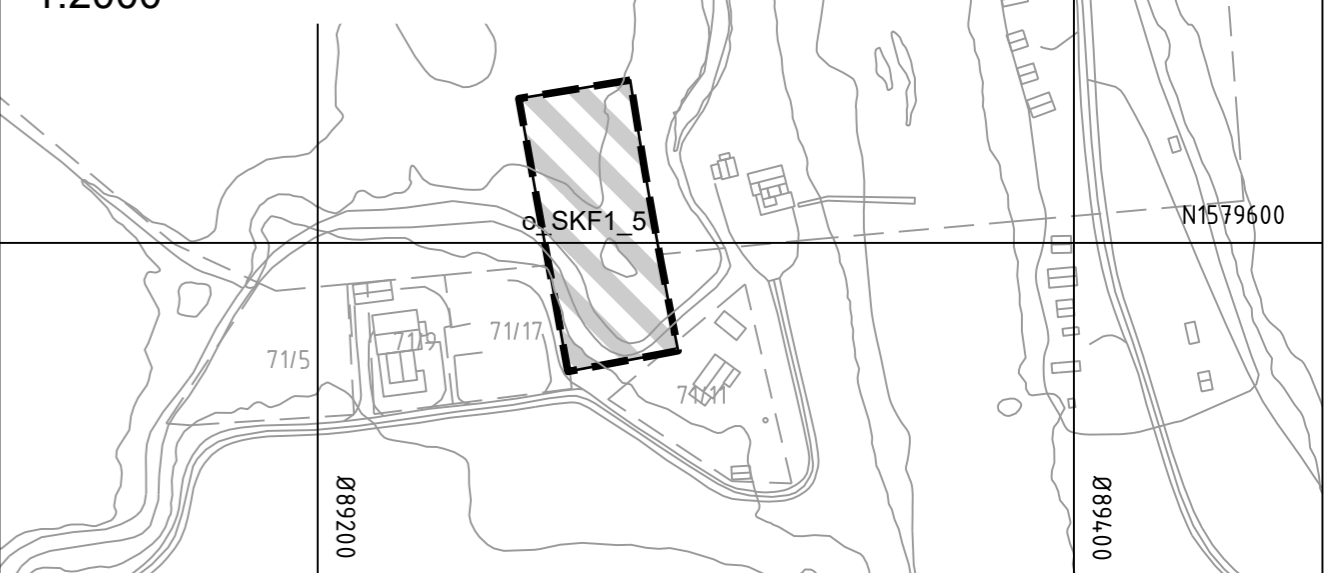
Kartbladinndeling



UTSNITT Vertikalnivå 3 - Over grunnen 1:2000



UTSNITT Vertikalnivå 3 - Over grunnen 1:2000



Tegnforklaring

Reguleringsplan PBL 2008 §12-5. Nr. 1 - Bebyggelse og anlegg B Boligbebyggelse (1110) BV Bensinstasjon/vegserviceanlegg (1360) BE Energianlegg (1510)		§12-6 - Hensynssoner H190 Sikringsone tunnel (190) H560 Bevaring naturmiljø (560) H570 Bevaring kulturmiljø (570) H730 Båndlegging etter lov om kulturminner (730)	
§12-5. Nr. 2 - Samferdselsanlegg og teknisk infrastruktur SKV Kjøreveg (2011) SF Fortau (2012) SGS Gang-/sykkelveg (2015) SVT Annen veggrunn - tekniske anlegg (2018) SVG Annen veggrunn - grøntareal (2019) STJ Trasé for jernbane (2021) SKH Kollektivholdeplass (2073) SPA Parkering (2080) SKF Kombinerte formål for samferdselsanlegg og/eller teknisk infrastrukturtraséer (2800)		§12-7 - Bestemmelseområder #K Utforming (1) # Vilkår for bruk av arealer, bygninger og anlegg (GEOT, Gammellina, FLOM) (2) #Staytiltak Trafikkregulerende tiltak og parkeringsbestemmelser (7) #km Krav om særskilt rekkefølge for gjennomføring av tiltak (10) (#) (#) Midlertidig bygge- og anleggsområde	
§12-5. Nr. 3 - Grønnstruktur GF Friområde (3040)		Linjesymbol --- Plangrense --- Formålgrense --- Bestemmelsegrense --- Midlertidig bygge- og anleggsgrense --- Grense for sikringsone --- Grense for angitt hensynssone --- Grense for båndleggingsone --- Byggegrense (1211) --- Bebyggelse som forutsettes fjernet (1215) --- Frisiktlinje (1222)	
§12-5. Nr. 5 - Landbruks-, natur- og friluftsmål L Landbruk, natur og friluftsliv (5100) LSK Skogbruk (5112) LF Friluftsmål (5130)		Punktsymboler ↔ Avkjørsel - både inn og utkjøring (1242)	
§12-5. Nr. 6 - Bruk og vern av sjø og vassdrag med tilhørende strandsone V Bruk og vern av sjø og vassdrag med tilhørende strandsone (6001)			

Kartopplysninger

Kilde for basiskart: Nye Veier
 Dato for basiskart: 08.03.2023
 Koordinatsystem: EUREF89.NTM-10
 Høydegrunnlag: NN2000
 Ekvidistans: 5m
 Kartmålestokk: 1:2000 m
 0 50.0 100m



**Detaljregulering
for E6 Gyllan-Kvål**

Melhus kommune

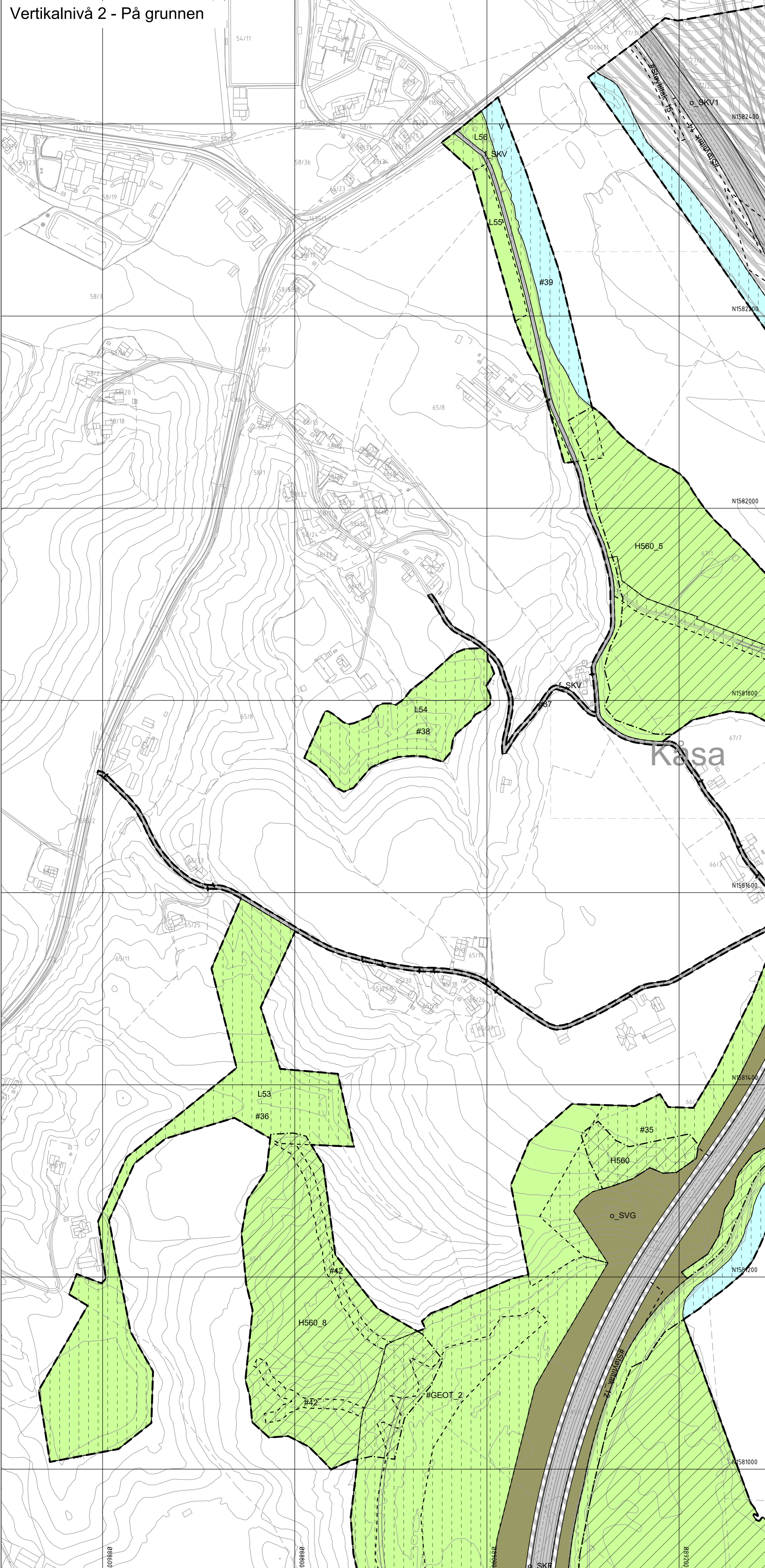
Arealplan-ID:
2020013

Forslagsstiller:
Nye Veier AS

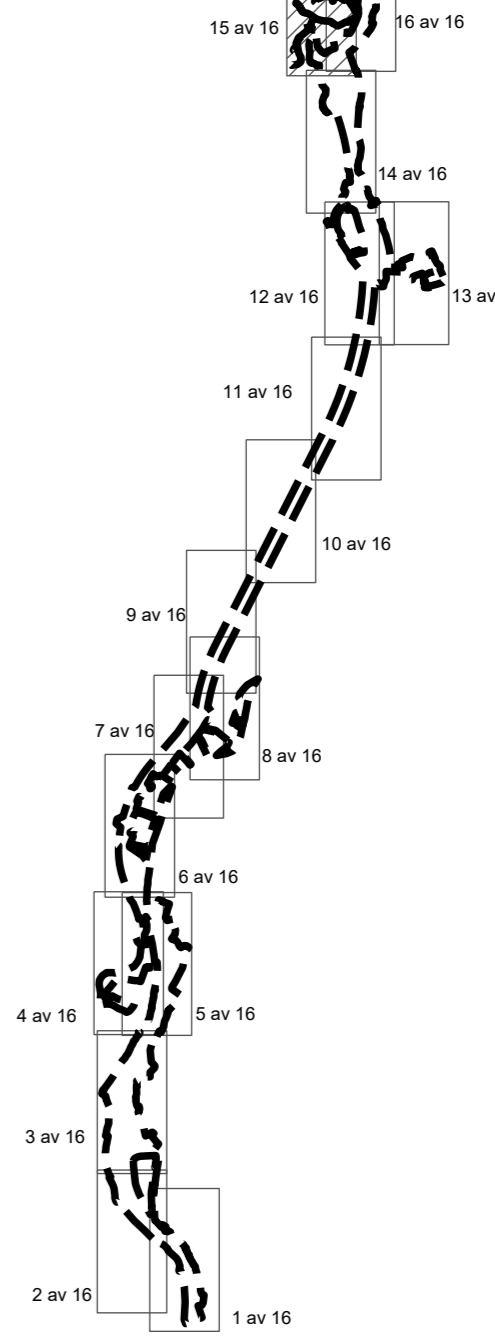
Med tilhørende reguleringsbestemmelser

SAKSBEHANDLING ETTER PLAN- OG BYGNINGSLOVEN			SAKS-NR	DATO	SIGN
Dato	XXX	Revisjon	XXX		
Dato	24.11.2023	Revisjon	XXX		
Kommunestyret sitt vedtak Ny 2. gangs behandling Offentlig ettersyn fra til 2. gangs behandling Offentlig ettersyn fra 18.04.2023 til 02.06.2023 1. gangs behandling Kinnngjøring av oppstart av planarbeid 38/23 18.04.2023 Oppstartsnot. 20/2821 13.01.2021 PLANEN ER UTARBEIDET AV: Norconsult Forslagsstiler NyeVeier TEGNERN DATO SIGN RP14 20.03.2023 Det bekrefteas at planen er i samsvar med kommunestyrets vedtak av					

Vertikalnivå 2 - På grunnen



Kartbladinddeling



Tegnforklaring

Reguleringsplan PBL 2008

- §12-5. Nr. 1 - Bebyggelse og anlegg**
 - Boligbebyggelse (1110)
 - Bensinstasjon/vegsserviceanlegg (1360)
 - Energianlegg (1510)
- §12-5. Nr. 2 - Samferdselsanlegg og teknisk infrastruktur**
 - SKV Kjøreveg (2011)
 - SF Fortau (2012)
 - SGS Gang-/sykkelveg (2015)
 - SVT Annen veggrunn - tekniske anlegg (2018)
 - SVG Annen veggrunn - grøntareal (2019)
 - STJ Trase for jernbane (2021)
 - SKH Kollektivholdeplass (2073)
 - SPA Parkering (2080)
 - SKF Kombinerte formål for samferdselsanlegg og/eller teknisk infrastrukturtraseer (2800)
- §12-5. Nr. 3 - Grønnstruktur**
 - GF Friområde (3040)
- §12-5. Nr. 5 - Landbruks-, natur- og friluftformål**
 - L Landbruk, natur og friluftsliv (5100)
 - LSK Skogbruk (5112)
 - LF Friluftformål (5130)
- §12-5. Nr. 6 - Bruk og vern av sjø og vassdrag med tilhørende strandsone**
 - V Bruk og vern av sjø og vassdrag med tilhørende strandsone (6001)

§12-6 - Hensynssoner

- H190 Sikringsone tunnel (190)
- H560 Bevaring naturmiljø (560)
- H570 Bevaring kulturmiljø (570)
- H730 Båndlegging etter lov om kulturminner (730)

§12-7 - Bestemmelseområder

- #K Utforming (1)
- # Vilkår for bruk av arealer, bygninger og anlegg (GEOT, Gammellina, FLOM) (2)
- #Staytiltak Trafikkregulerende tiltak og parkeringsbestemmelser (7)
- #km Krav om særskilt rekkefølge for gjennomføring av tiltak (10)
- #(R) Midlertidig bygge- og anleggsområde

Linjesymbol

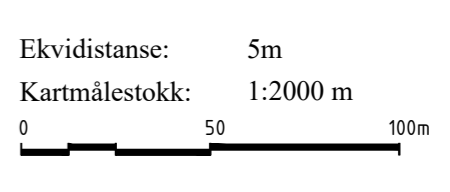
- Plangrense
- Formålgrense
- Bestemmelsegrense
- Midlertidig bygge- og anleggsgrense
- Grense for sikringszone
- Grense for angitt hensynssone
- Grense for båndleggingszone
- Byggeline (1211)
- Bebyggelse som forutsettes fjernet (1215)
- Frisiktelinje (1222)

Punktsymboler

- Avkjørsel - både inn og utkjøring (1242)

Kartopplysninger

Kilde for basiskart: Nye Veier
 Dato for basiskart: 08.03.2023
 Koordinatsystem: EUREF89.NTM-10
 Høydegrunnlag: NN2000



Detaljregulering for E6 Gyllan-Kvål

Melhus kommune Med tilhørende reguleringsbestemmelser

Arealplan-ID: 2020013
 Forslagsstiller: Nye Veier AS

SAKSBEHANDLING ETTER PLAN- OG BYGNINGSLOVEN

SAKS-NR	DATO	SIGN
Dato XXX	Revisjon XXX	
Dato XXX	Revisjon XXX	
Dato 24.11.2023	Revisjon Revisjon etter 1. gangs behandling	

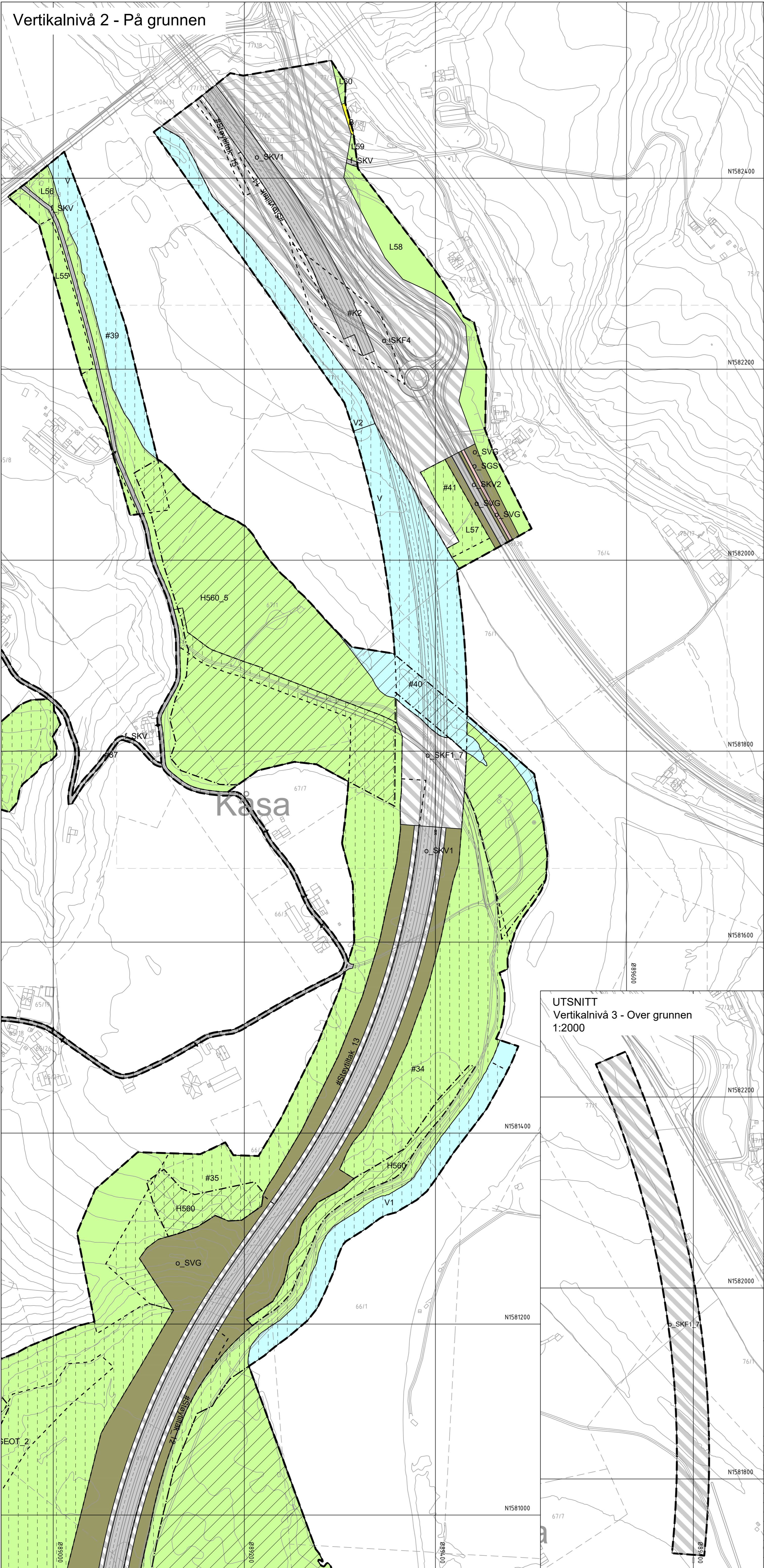
Kommunestyret sitt vedtak

Ny 2. gang behandling	Offentlig ettersyn fra	2. gangs behandling	1. gangs behandling	Kommisjonering av oppstart av planarbeid	Oppstartsnot.
	18.04.2023 til 02.06.2023				

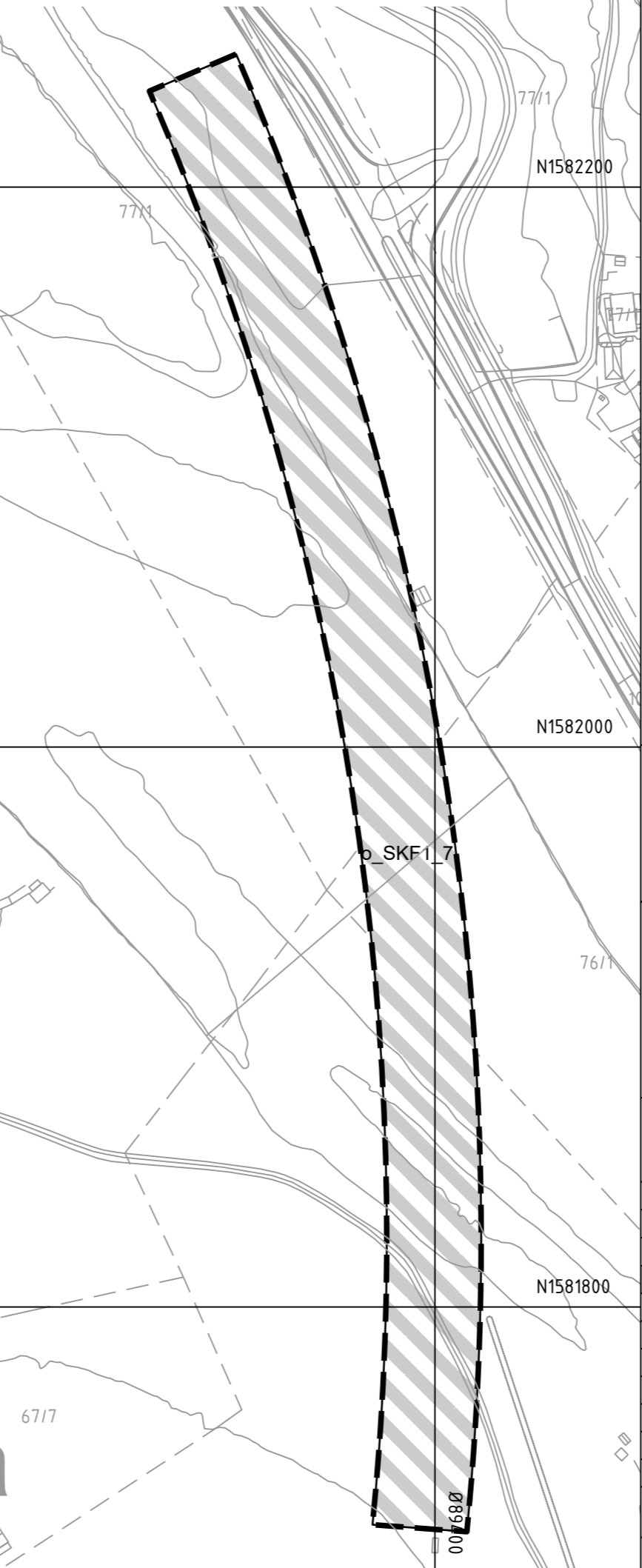
PLANEN ER UTARBEIDET AV	Forslagsstiller	TEGGNR	DATO	SIGN
Norconsult	NyeVeier	RP15	20.03.2023	

Det bekrefteas at planen er i samsvar med kommunestyrets vedtak av

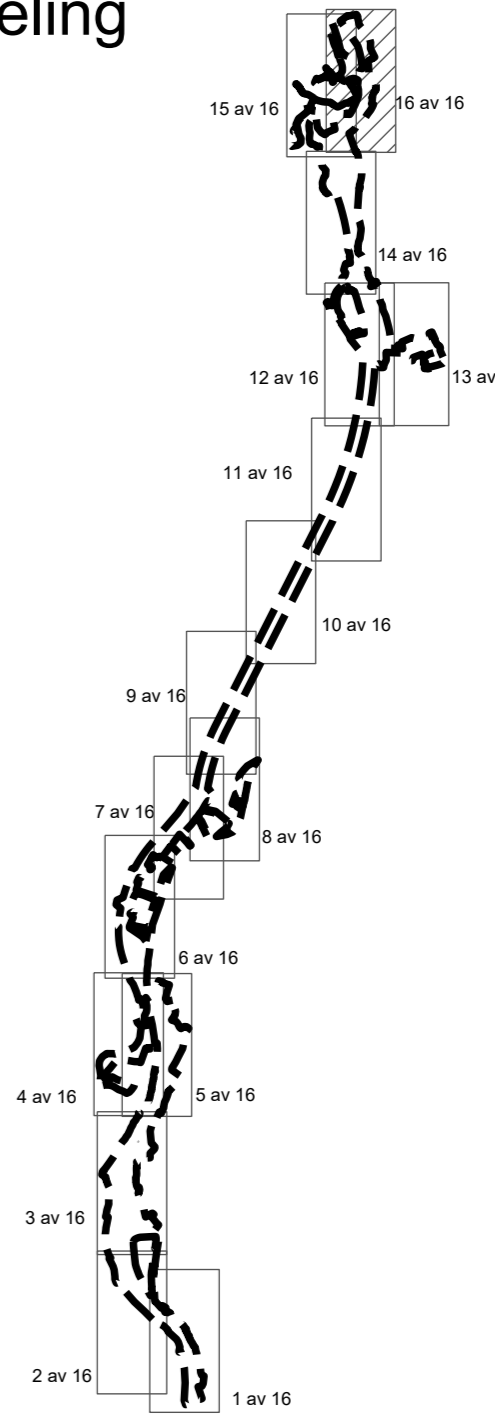
Vertikalnivå 2 - På grunnen



UTSNITT Vertikalnivå 3 - Over grunnen 1:2000



Kartbladinddeling



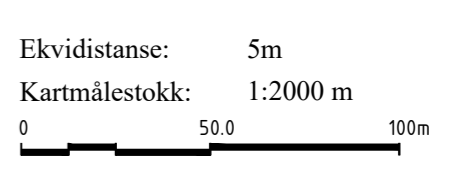
Tegnforklaring

- Reguleringsplan PBL 2008**
- §12-5. Nr. 1 - Bebyggelse og anlegg**
 - B Boligbebyggelse (1110)
 - BV Bensinstasjon/vegsserviceanlegg (1360)
 - BE Energianlegg (1510)
 - §12-5. Nr. 2 - Samferdselsanlegg og teknisk infrastruktur**
 - SKV Kjøreveg (2011)
 - SF Fortau (2012)
 - SGS Gang-/sykkelveg (2015)
 - SVT Annen veggrunn - tekniske anlegg (2018)
 - SVG Annen veggrunn - grøntareal (2019)
 - STJ Trasé for jernbane (2021)
 - SKH Kollektivholdeplass (2073)
 - SPA Parkering (2080)
 - SKF Kombinerte formål for samferdselsanlegg og/eller teknisk infrastrukturtraseer (2800)
 - §12-5. Nr. 3 - Grønnstruktur**
 - GF Friområde (3040)
 - §12-5. Nr. 5 - Landbruks-, natur- og friluftformål**
 - L Landbruk, natur og friluftsliv (5100)
 - LSK Skogbruk (5112)
 - LF Friluftformål (5130)
 - §12-5. Nr. 6 - Bruk og vern av sjø og vassdrag med tilhørende strandsone**
 - V Bruk og vern av sjø og vassdrag med tilhørende strandsone (6001)

- §12-6 - Hensynssoner**
- H190 Sikringszone tunnel (190)
 - H560 Bevaring naturmiljø (560)
 - H570 Bevaring kulturmiljø (570)
 - H730 Båndlegging etter lov om kulturminner (730)
- §12-7 - Bestemmelseområder**
- #K Utforming (1)
 - # Vilkår for bruk av arealer, bygninger og anlegg (GEOT, Gammellina, FLOM) (2)
 - #Staytiltak Trafikkregulerende tiltak og parkeringsbestemmelser (7)
 - #km Krav om særskilt rekkefølge for gjennomføring av tiltak (10)
 - #(R) Midlertidig bygge- og anleggsområde
- Linjesymbol**
- Plangrense
 - Formålgrense
 - Bestemmelsegrense
 - Midlertidig bygge- og anleggsgrense
 - Grense for sikringszone
 - Grense for angitt hensynssone
 - Grense for båndleggingszone
 - Byggegrense (1211)
 - Bebyggelse som forutsettes fjernet (1215)
 - Frisiktilinje (1222)
- Punktsymboler**
- Avkjørsel - både inn og utkjøring (1242)

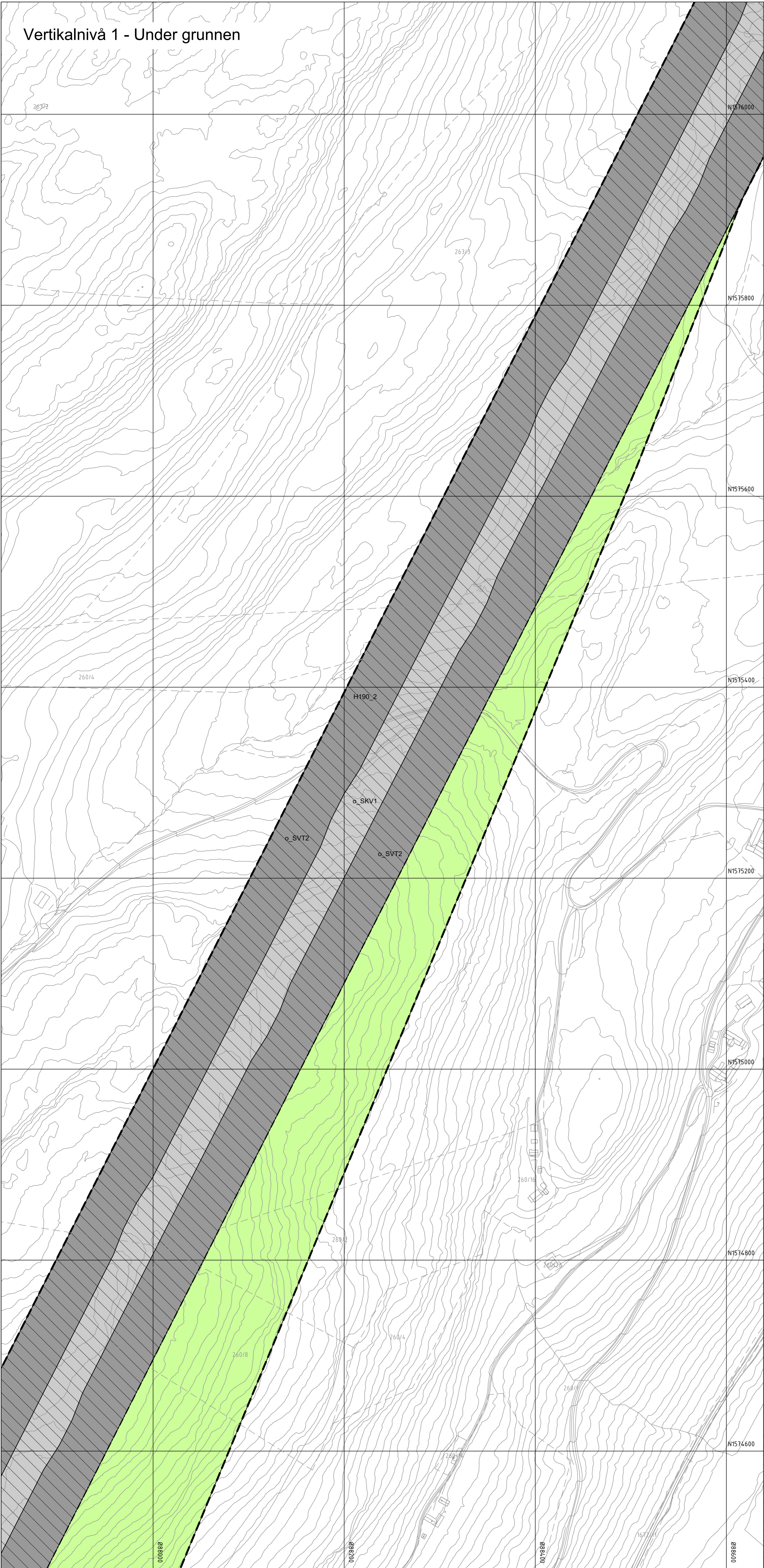
Kartopplysninger

Kilde for basiskart: Nye Veier
 Dato for basiskart: 08.03.2023
 Koordinatsystem: EUREF89.NTM-10
 Høydegrunnlag: NN2000

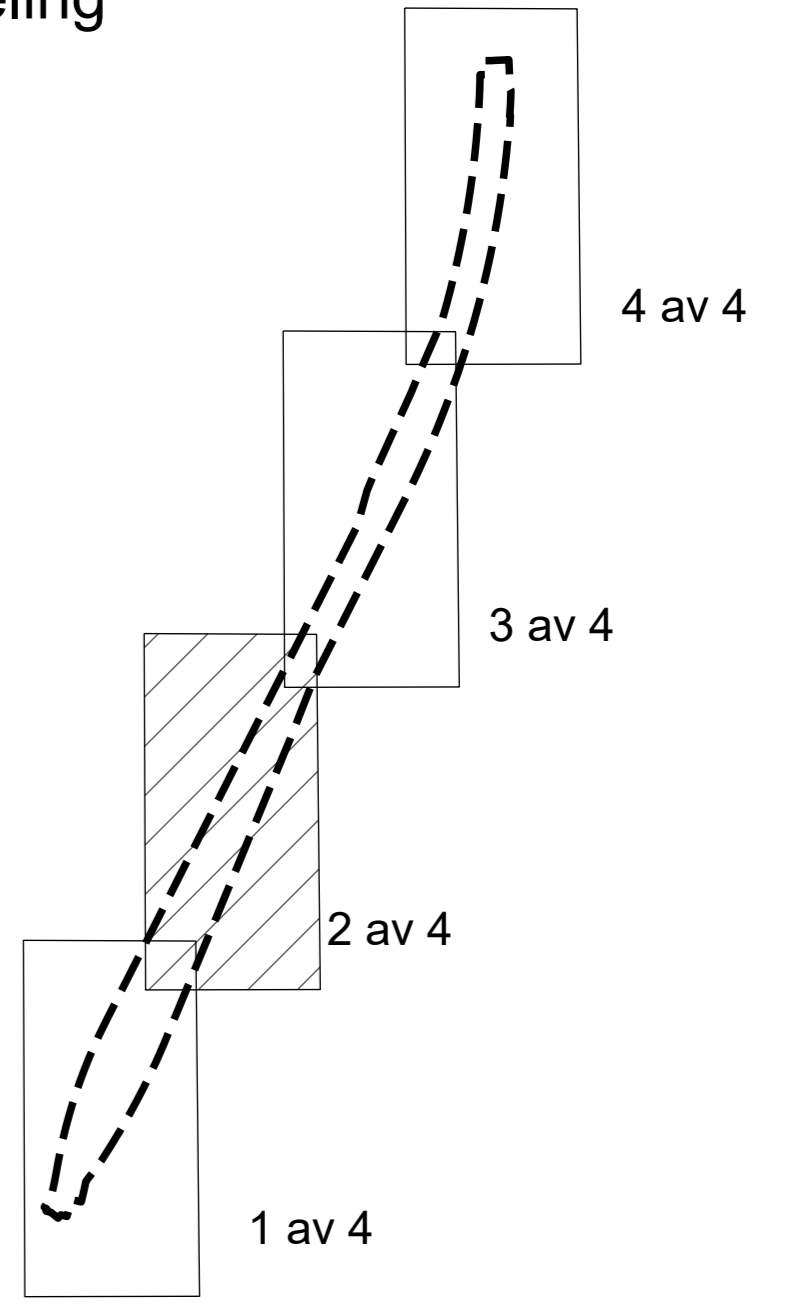


Detaljregulering for E6 Gyllan-Kvål Med tilhørende reguleringsbestemmelser		Arealplan-ID: 2020013 Forslagsstiller: Nye Veier AS
SAKSBEHANDLING ETTER PLAN- OG BYGNINGSLOVEN		
SAKS-NR	DATO	SIGN
Dato	Revisjon	XXX
Dato	Revisjon	XXX
Dato	Revisjon	24.11.2023
Kommunestyret sitt vedtak Ny 2. gangs behandling Offentlig ettersyn fra til 2. gangs behandling Offentlig ettersyn fra 18.04.2023 til 02.06.2023 1. gangs behandling Kinnføring av oppstart av planarbeid Oppstartsnotse...		
38/23	18.04.2023	
20/2821	13.01.2021	
	01.12.2020	
TEGN-NR	DATO	SIGN
RP16	20.03.2023	
PLANEN ER UTARBEIDET AV: Norconsult Forslagsstiler Det bekrefteas at planen er i samsvar med kommunestyrets vedtak av		

Vertikalnivå 1 - Under grunnen



Kartbladinndeling



Tegnforklaring

- Reguleringsplan PBL 2008**
§12-5. Nr. 2 - Samferdselsanlegg og teknisk infrastruktur
 SKV Kjøreveg (2011)
 SVT Annen veggrunn - tekniske anlegg (2018)
- §12-5. Nr. 5 - Landbruks-, natur- og friluftsmål**
 L Landbruk, natur og friluftsliv (5100)
- §12-6 - Hensynssoner**
 H190 Andre sikringssoner (190)
- Linjesymbol**
 --- Plangrense
 - - - - - Formålgrense
 - · - · - - Grense for sikringssoner

Kartopplysninger

Kilde for basiskart: Nye Veier
 Dato for basiskart: 08.03.2023
 Koordinatsystem: EUREF89.NTM-10
 Høydegrunnlag: NN2000

Ekvidistans: 5m
 Kartmålestokk: 1:2000 m
 0 50.0 100m

Detaljregulering for E6 Gyllan-Kvål
 Med tilhørende reguleringsbestemmelser

Melhus kommune

Arealplan-ID: 2020013
 Forslagsstiller: Nye Veier AS

SAKSBEHANDLING ETTER PLAN- OG BYGNINGSLOVEN		SAKS-NR	DATO	SIGN
Dato	XXX	Revisjon	XXX	
Dato	24.11.2023	Revisjon	Revisjon etter 1. gangs behandling	

Kommunestyret sitt vedtak

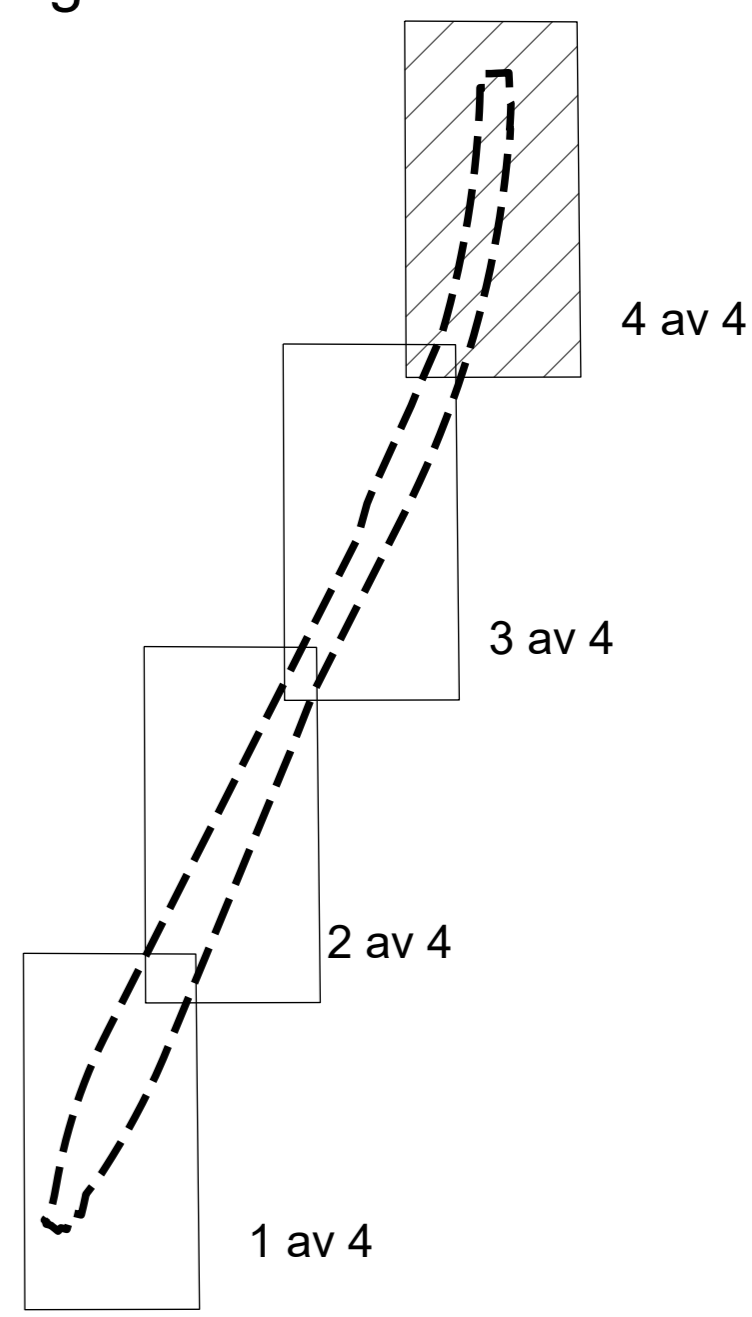
Ny 2. gang behandling			
Offentlig ettersyn fra			
2. gangs behandling			
Offentlig ettersyn fra	18.04.2023 til 02.06.2023		
1. gangs behandling		38/23	18.04.2023
Kinnføring av oppstart av planarbeid		20/2821	13.01.2021
Oppstartsnotis...			01.12.2020
PLANEN ER UTARBEIDET AV:	Norconsult	Forslagstiler	NyeVeier
TEGNNR	UG02	DATO	20.03.2023
PLANSIGN		PLANSIGN	

Det bekrefteas at planen er i samsvar med kommunestyrets vedtak av

Vertikalnivå 1 - Under grunnen



Kartbladinndeling



Tegnforklaring

- Reguleringsplan PBL 2008**
§12-5. Nr. 2 - Samferdselsanlegg og teknisk infrastruktur
 SKV Kjøreveg (2011)
 SVT Annen veggrunn - tekniske anlegg (2018)
- §12-5. Nr. 5 - Landbruks-, natur- og friluftsmål**
 L Landbruk, natur og friluftsliv (5100)
- §12-6 - Hensynssoner**
 H190 Andre sikringssoner (190)
- Linjesymbol**
 - - - Plangrense
 - - - Formålgrense
 - - - Grense for sikringszone

Kartopplysninger

Kilde for basiskart: Nye Veier
 Dato for basiskart: 08.03.2023
 Koordinatsystem: EUREF89.NTM-10
 Høydegrunnlag: NN2000

Ekvidistans: 5m
 Kartmålestokk: 1:2000 m

Detaljregulering for E6 Gyllan-Kvål

Melhus kommune **Med tilhørende reguleringsbestemmelser**

Arealplan-ID: 2020013
 Forslagsstiller: Nye Veier AS

SAKSBEHANDLING ETTER PLAN- OG BYGNINGSLOVEN		SAKS-NR	DATO	SIGN
Dato	XXX	Revisjon	XXX	
Dato	24.11.2023	Revisjon	Revisjon etter 1. gangs behandling	
Kommunestyret sitt vedtak				
Ny 2. gangs behandling				
Offentlig ettersyn fra til				
2. gangs behandling				
Offentlig ettersyn fra 18.04.2023 til 02.06.2023				
1. gangs behandling				
Kinnføring av oppstart av planarbeid		38/23	18.04.2023	
Oppstartsnotse...		20/2821	13.01.2021	
			01.12.2020	
PLANEN ER UTARBEIDET AV:	Norconsult	Forslagstiler	TEGNNR	DATO
			UG04	20.03.2023
Det bekrefteas at planen er i samsvar med kommunestyrets vedtak av				